

92000

96000

100000

188000

188000

184000

184000

180000


180000

176000

176000

172000








172000



VILA FLOR

ALFÂNDEGA DA FÉ




















































MOGADOURO

- Outras intervenções
-  Construção de muros
  -  Construção de rRD 10m (declive ≥25%)
  -  Construção de rede viária (com valeta) - (declive ≥25%)
  -  Construção de rede viária (com valeta) - (declive < 25%)
  -  Manutenção de rede viária - Caminho degradado (declive ≥25%)
  -  Manutenção de rede viária - Caminho degradado (declive < 25%)
  -  Vedações com rede ovina

Operações Integradas de Gestão da Paisagem ALFÂNDEGA DA FÉ

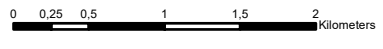





# CARTA DE UNIDADES DE INTERVENÇÃO

UI_c		UI_017		UI_034	
UI_001		UI_018		UI_035	
UI_002		UI_019		UI_036	
UI_003		UI_020		UI_037	
UI_004		UI_021		UI_038	
UI_005		UI_022		UI_039	
UI_006		UI_023		UI_040	
UI_007		UI_024		UI_041	
UI_008		UI_025		UI_042	
UI_009		UI_026		UI_043	
UI_010		UI_027		UI_044	
UI_011		UI_028		UI_045	
UI_012		UI_029		UI_046	
UI_013		UI_030		UI_047	
UI_014		UI_031		UI_048	
UI_015		UI_032		UI_049	
UI_016		UI_033		UI_050	

Projection: Transverse\_Mercator ETRS\_1989\_Portugal\_TM06

Data: novembro 2023  
Escala: 1:50 000



-  Limite OIGP
-  Limite Concelho Alfandega da Fé
-  Concelhos limítrofes