

N.º CONTRIBUINTE: 506647498

NIFAP: 7453996

DATA EMISSÃO: 2013-12-18

NOME: MUNICIPIO DE ALFÂNDEGA DA FÉ

CONCELHO: 0401 - ALFANDEGA DA FE

FREGUESIA: 12 - SENDIM DA RIBEIRA

Nº Polígono: 9276720040112

Nº Projecto: Sementeira

Área(ha): 8.4

Voo: Ano de 2012 - Escala de voo: 1:0 - Ortorecção com pixel de 0.5 metro(s) - Datum: 73_Hayford_Gauss_(Geoid)

Ortofotomapa(s): E1190120

Limite do Projecto de Investimento

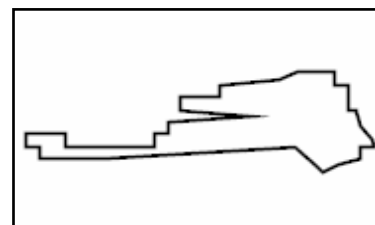


Esc. 1:5000



N.º Parcela	Intersecção (ha)	Do Requerente
3034793336005	0.11	N
3034793336903	0.96	N
3034797864203	0.06	N
3034797864012	0.39	N
3034793336203	5.29	N
3034793336003	0.76	N
3034793336006	0.21	N

N.º Parcela	Intersecção (ha)	Do Requerente
3034793336002	0.01	N
3034793336901	0.61	N



N.º CONTRIBUINTE: 506647498

NIFAP: 7453996

DATA EMISSÃO: 2013-12-18

NOME: MUNICIPIO DE ALFÂNDEGA DA FÉ

CONCELHO: 0401 - ALFANDEGA DA FE

FREGUESIA: 08 - PARADA

Nº Poligono: 9276721040108

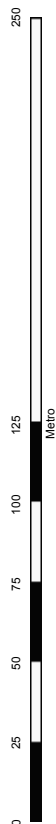
Nº Projecto: Sementeira

Área(ha): 0.09

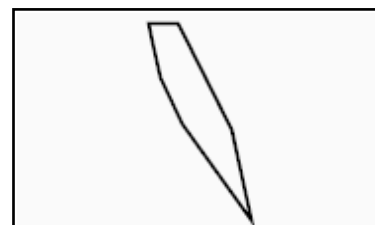
Limite do Projecto de Investimento
 Ano de 2012 - Escala de voo * 1:0 - Ortorecção com pixel de 0.5 metro(s) - Datum: 73_Hayford_Gauss_(Geot
 Ortofoto(mapa): E1190120



Esc. 1:2500



N.º Parcela	Intersecção (ha)	Do Requerente
3044792159056	0.01	N
3044790907005	0.02	N
3044792159063	0.06	N
3044792159065	0.01	N



N.º CONTRIBUINTE: 506647498

NIFAP: 7453996

DATA EMISSÃO: 2013-12-18

NOME: MUNICIPIO DE ALFÂNDEGA DA FÉ

CONCELHO: 0401 - ALFANDEGA DA FE

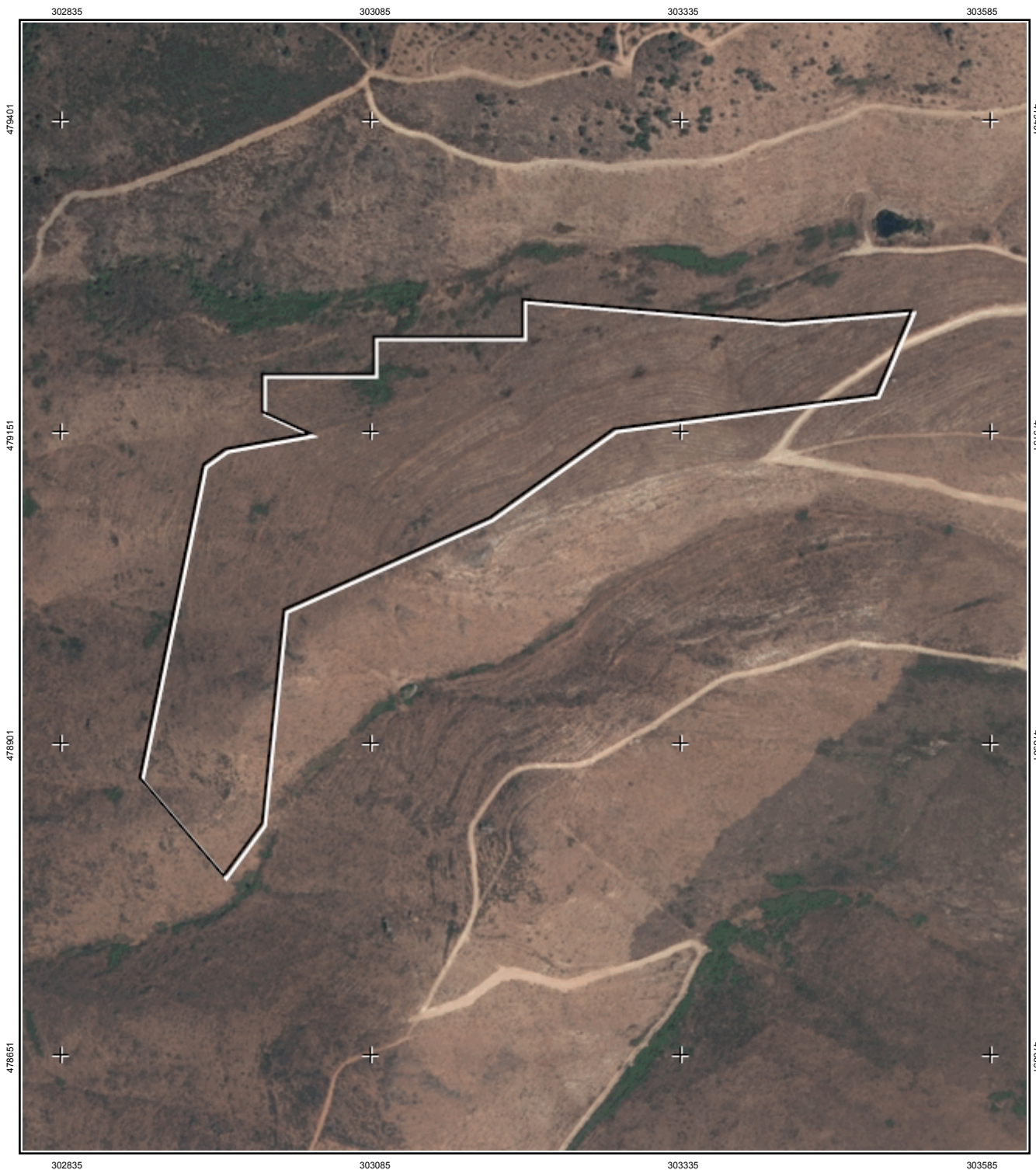
FREGUESIA: 03 - CEREJAIS

Nº Polígono: 9276722040103

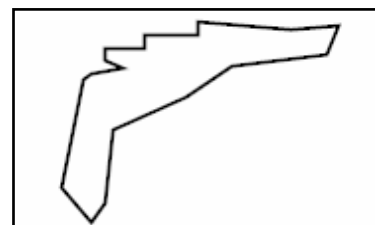
Nº Projecto: Sementeira

Área(ha): 8.59

Limite do Projecto de Investimento
 Ano de 2012 - Escala de voo * 1:0 - Ortorecção com pixel de 0.5 metros - Datum: 72_Hayford_Gauss_(Geoid)
 Ortofoto(mapa(s)): E1190120



N.º Parcela	Intersecção (ha)	Do Requerente
3034793010206	8.59	N



N.º CONTRIBUINTE: 506647498

NIFAP: 7453996

DATA EMISSÃO: 2013-12-18

NOME: MUNICIPIO DE ALFÂNDEGA DA FÉ

CONCELHO: 0401 - ALFANDEGA DA FE

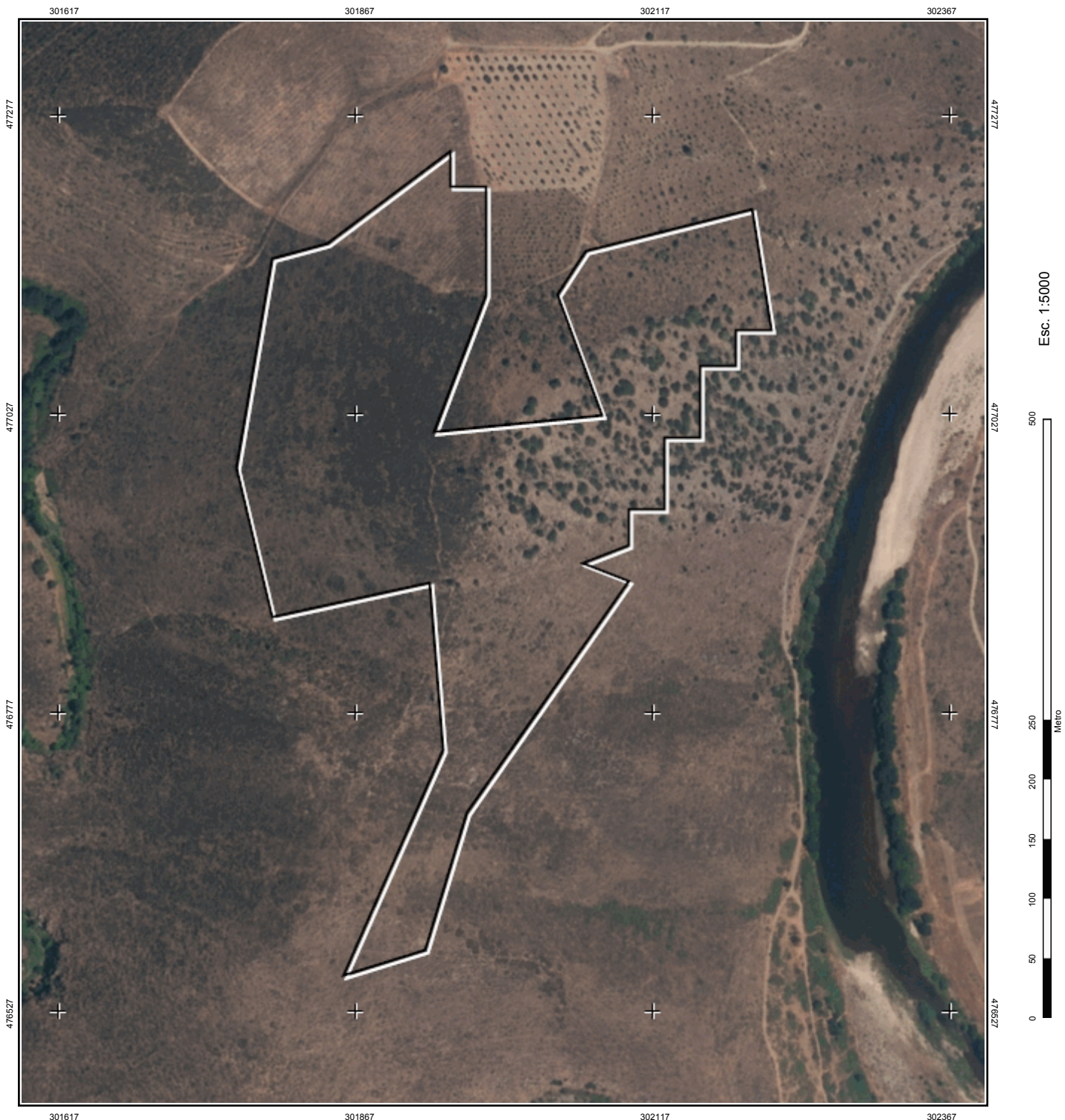
FREGUESIA: 03 - CEREJAIS

Nº Poligono: 9276723040103


Nº Projecto: Sementeira

Área(ha): 12.48

Limite do Projecto de Investimento
 Ano de 2012 - Escala de voo * 1:0 - Ortorecção com pixel de 0.5 metro(s) - Datum: 73_Hayford_Gauss_(Geoid)
 Ortofoto(mapa(s)): E1190140



N.º Parcela	Intersecção (ha)	Do Requerente
3014768349201	0.28	N
3014769991200	11.29	N
3024772127002	0.01	N
3014777130001	0.91	N



N.º CONTRIBUINTE: 506647498

NIFAP: 7453996

DATA EMISSÃO: 2013-12-18

NOME: MUNICIPIO DE ALFÂNDEGA DA FÉ

CONCELHO: 0401 - ALFANDEGA DA FE

FREGUESIA: 08 - PARADA

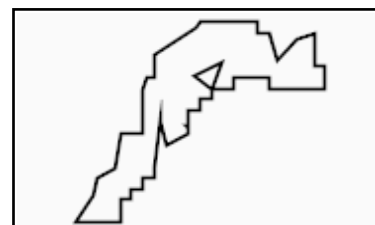
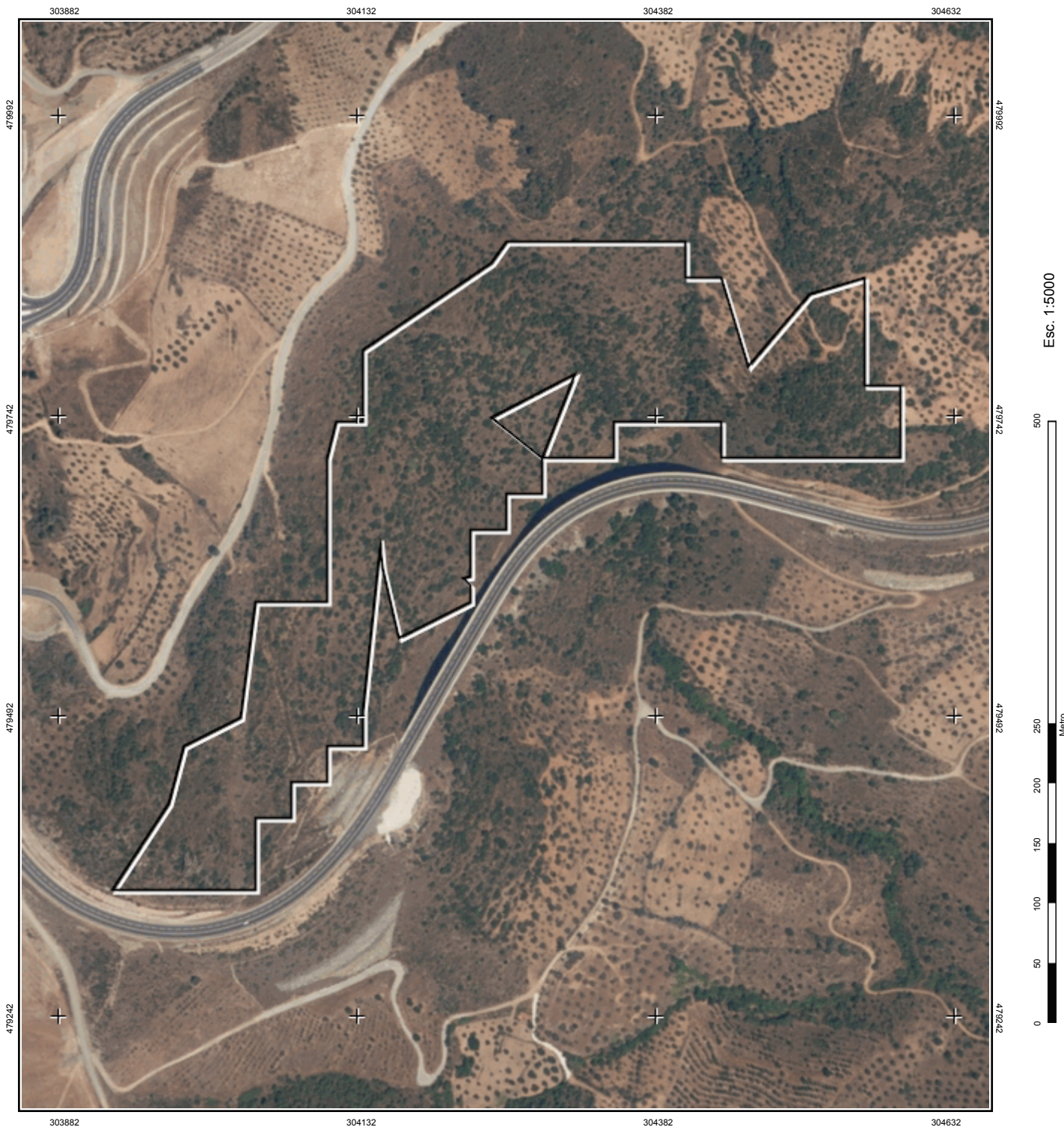
Nº Poligono: 9276724040108

Nº Projecto: Sementeira+Barreiras

Área(ha): 10.3

Ano de 2012 - Escala de voe * 1,0 - Ortorecção com pixel de 0.5 metros - Datum_73_Hayford_Gauss_(Geot
 Ortofoto(mapa(s)): E1060340, E1190120, E1060430, E1190210

Limite do Projecto de Investimento



**IFAP**Instituto de Financiamento
da Agricultura e Pescas, I.P.**SISTEMA DE IDENTIFICAÇÃO PARCELAR
DOCUMENTO ORTOFOTOGRAFICO DE PROJECTO
DE INVESTIMENTO****PORTUGAL**MINISTÉRIO DA AGRICULTURA,
DO MAR, DO AMBIENTE
E DO ORDENAMENTO DO TERRITÓRIO**P3**PINV
2013

N.º CONTRIBUINTE: 506647498

NIFAP: 7453996

DATA EMISSÃO: 2013-12-18

NOME: MUNICIPIO DE ALFÂNDEGA DA FÉ

CONCELHO: 0401 - ALFANDEGA DA FE

FREGUESIA: 08 - PARADA

Nº Poligono: 9276724040108**Nº Projecto: Sementeira+Barreiras****Área(ha): 10.3**

3044792159072	0.00	N
3044792158012	0.17	N
3044792158007	3.18	N
3044796179003	0.17	N
3044796179001	0.13	N
3044792158001	0.11	N
3044792158900	4.00	N
3044792159056	0.00	N
3044792158200	0.68	N
3044807801902	0.78	N
3044792158009	0.75	N
3044796179004	0.05	N
3044796179005	0.14	N
3044792158004	0.01	N
3044792158008	0.01	N
3044792159050	0.12	N

N.º CONTRIBUINTE: 506647498

NIFAP: 7453996

DATA EMISSÃO: 2013-12-18

NOME: MUNICIPIO DE ALFÂNDEGA DA FÉ

CONCELHO: 0401 - ALFANDEGA DA FE

FREGUESIA: 03 - CEREJAIS

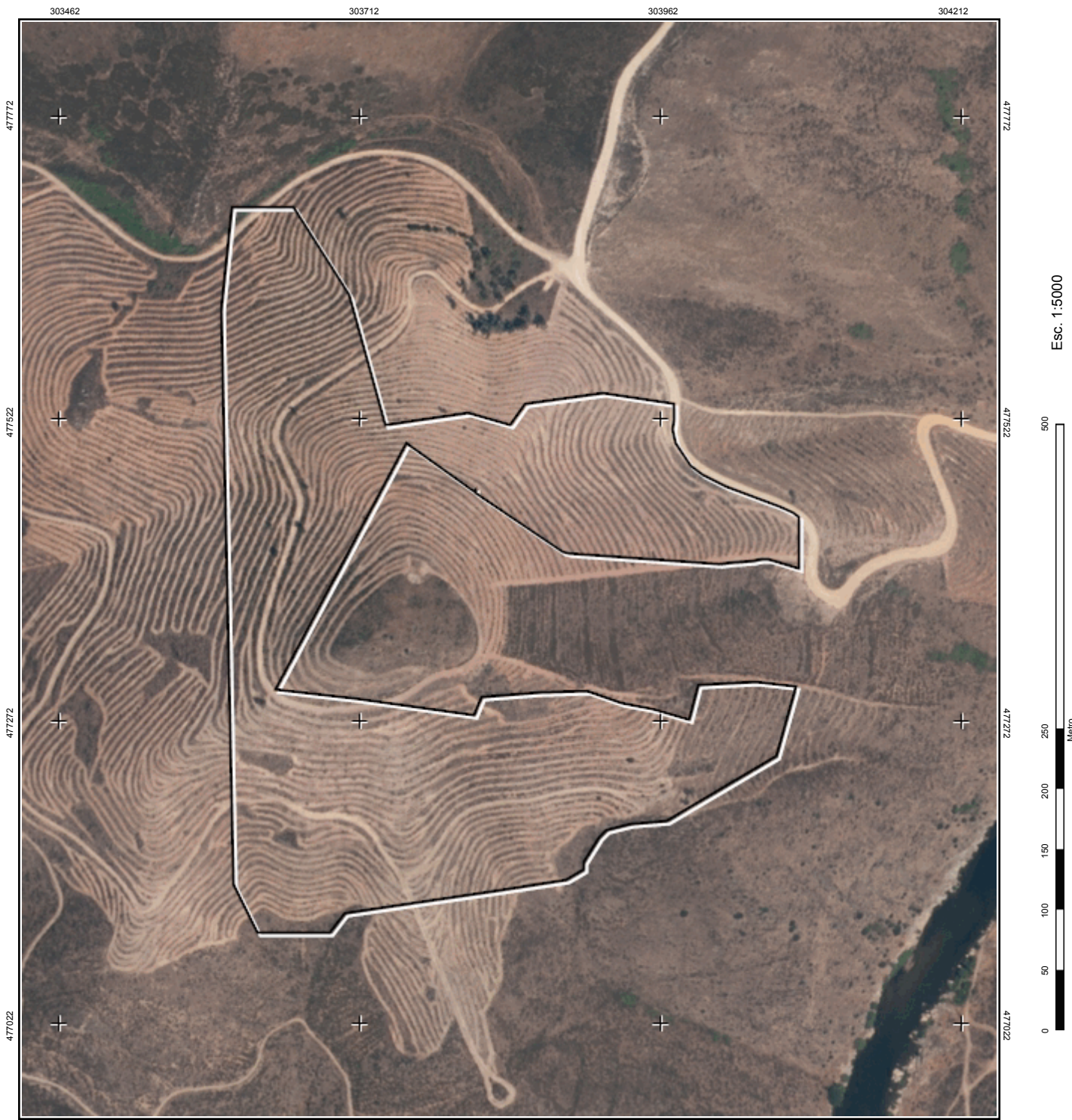
Nº Polígono: 9276725040103

Nº Projecto: Sementeira+Barreiras

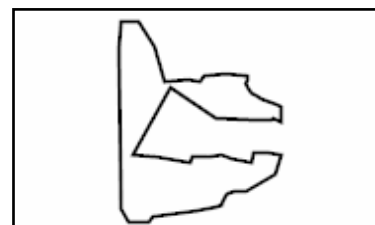
Área(ha): 13.3

Ano de 2012 - Escala de voç * 1,0 - Ortorecção com pixel de 0,5 metro(s) - Datum_72_Hayfor_Gauss_(Geot
 Ortofoto(mapa(s): E1190140, E1190120, E1190230, E1190210

Limite do Projecto de Investimento



N.º Parcela	Intersecção (ha)	Do Requerente
3034778399900	0.01	N
3034764679200	6.72	N
3034778399005	0.03	N
3034776330001	6.54	N





SISTEMA DE IDENTIFICAÇÃO PARCELAR
DOCUMENTO ORTOFOTOGRAFICO DE PROJECTO
DE INVESTIMENTO

PORTUGAL



MINISTÉRIO DA AGRICULTURA,
DO MAR, DO AMBIENTE
E DO ORDENAMENTO DO TERRITÓRIO

P3

PINV
2013

N

N.º CONTRIBUINTE: 506647498

NIFAP: 7453996

DATA EMISSÃO: 2013-12-18

NOME: MUNICIPIO DE ALFÂNDEGA DA FÉ

CONCELHO: 0401 - ALFANDEGA DA FE

FREGUESIA: 08 - PARADA

Nº Polígono: 9276726040108

Nº Projecto: Sementeira+Barreiras

Área(ha): 0.01

Limite do Projecto de Investimento

Voç: Ano de 2012 - Escala de voç * 1,0 - Ortorecção com pixel de 0,5 metro(s) - Datum: 72_Hayford_Gauss_(Geoid)

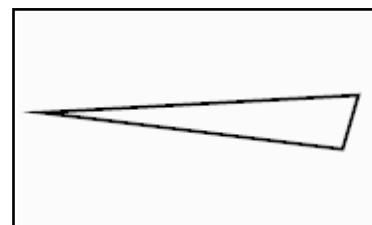
Ortofotomapa(s): E1190140, E1190230



Esc. 1:2500



N.º Parcela	Intersecção (ha)	Do Requerente
3044772526201	0.01	N



N.º CONTRIBUINTE: 506647498

NIFAP: 7453996

DATA EMISSÃO: 2013-12-18

NOME: MUNICIPIO DE ALFÂNDEGA DA FÉ

CONCELHO: 0401 - ALFANDEGA DA FE

FREGUESIA: 08 - PARADA

Nº Poligono: 9276727040108

Nº Projecto: Sementeira+Barreiras

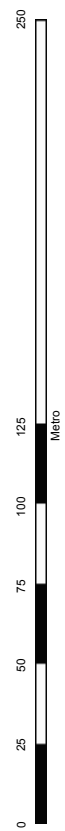
Área(ha): 0.14

Voç: Ano de 2012 - Escala de voç * 1,0 - Ortorecção com pixel de 0,5 metro(s) - Datum: 72_Hayford_Gauss_(Geoid)
 Ortofoto(mapa): E1190140, E1190230

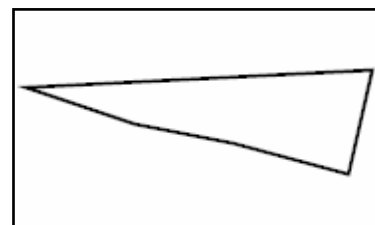
Limite do Projecto de Investimento



Esc. 1:2500



N.º Parcela	Intersecção (ha)	Do Requerente
3044772526201	0.14	N



N.º CONTRIBUINTE: 506647498

NIFAP: 7453996

DATA EMISSÃO: 2013-12-18

NOME: MUNICIPIO DE ALFÂNDEGA DA FÉ

CONCELHO: 0401 - ALFANDEGA DA FE

FREGUESIA: 08 - PARADA

Nº Polígono: 9276728040108

Nº Projecto: Sementeira+Barreiras

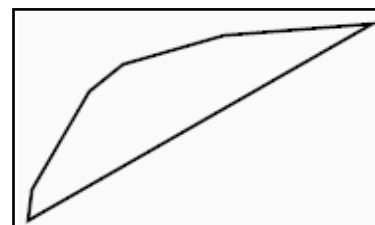
Área(ha): 0.09

Ano de 2012 - Escala de voe * 1.0 - Ortorecção com pixel de 0.5 metro(s) - Datum_72_Hayford_Gauss_(Geot
 Ortofoto(mapa(s): E1190140, E1190230

Limite do Projecto de Investimento



N.º Parcela	Intersecção (ha)	Do Requerente
3044772526200	0.09	N



N.º CONTRIBUINTE: 506647498

NIFAP: 7453996

DATA EMISSÃO: 2013-12-18

NOME: MUNICIPIO DE ALFÂNDEGA DA FÉ

CONCELHO: 0401 - ALFANDEGA DA FE

FREGUESIA: 08 - PARADA

Nº Polígono: 9276729040108

Nº Projecto: Sementeira+Barreiras

Área(ha): 0.03

Ano de 2012 - Escala de voe * 1,0 - Ortorecção com pixel de 0,5 metro(s) - Datum_73_Hayford_Gauss_(Geot
 Ortofoto(mapa(s): E1190140, E1190120, E1190230, E1190210


Limite do Projecto de Investimento



Esc. 1:2500

Metro

N.º Parcela	Intersecção (ha)	Do Requerente
3044772526201	0.03	N



N.º CONTRIBUINTE: 506647498

NIFAP: 7453996

DATA EMISSÃO: 2013-12-18

NOME: MUNICIPIO DE ALFÂNDEGA DA FÉ

CONCELHO: 0401 - ALFANDEGA DA FE

FREGUESIA: 08 - PARADA

Nº Polígono: 9276730040108

Nº Projecto: Sementeira+Barreiras

Área(ha): 0.62

Ano de 2012 - Escala de voo * 1:0 - Ortorecção com pixel de 0.5 metro(s) - Datum_73_Hayford_Gauss_(Geot
 Ortoimagem(s): E1190140, E1190120, E1190230, E1190210

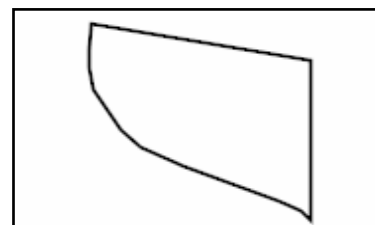
Limite do Projecto de Investimento



Esc. 1:2500



N.º Parcela	Intersecção (ha)	Do Requerente
3044772526200	0.62	N
3044770572006	0.01	N



N.º CONTRIBUINTE: 506647498

NIFAP: 7453996

DATA EMISSÃO: 2013-12-18

NOME: MUNICIPIO DE ALFÂNDEGA DA FÉ

CONCELHO: 0401 - ALFANDEGA DA FE

FREGUESIA: 05 - FERRADOSA

Nº Polígono: 9276731040105

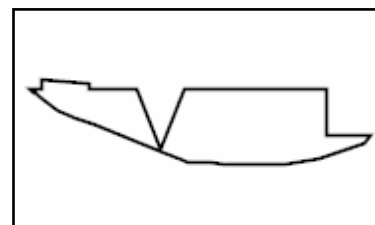
Nº Projecto: Sementeira+Barreiras

Área(ha): 0.67

Limite do Projecto de Investimento
 Voç: Ano de 2012 - Escala de voç * 1,0 - Ortorecção com pixel de 0,5 metros - Datum: 73_Hayford_Gauss_(Geot)
 Ortofoto(mapa(s)): E1190140, E1190130



N.º Parcela	Intersecção (ha)	Do Requerente
2994767747203	0.65	N
2994767747013	0.02	N



N.º CONTRIBUINTE: 506647498

NIFAP: 7453996

DATA EMISSÃO: 2013-12-18

NOME: MUNICIPIO DE ALFÂNDEGA DA FÉ

CONCELHO: 0409 - TORRE DE MONCORVO

FREGUESIA: 07 - FELGAR

Nº Polígono: 9276732040907

Nº Projecto: Sementeira+Barreiras

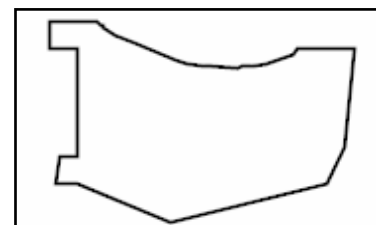
Área(ha): 5.01

Limite do Projecto de Investimento
 Voo: Ano de 2012 - Escala de voo: 1:0 - Ortorecção com pixel de 0.5 metro(s) - Datum: 73_Hayford_Gauss_(Geoid)
 Ortofoto(mapa(s)): E1190140, E1190130



N.º Parcela	Intersecção (ha)	Do Requerente
2994769101202	0.44	N
2994768210200	0.59	N
2994768210201	0.63	N
2994768210902	0.04	N
2994768210203	1.27	N
2994769101201	0.22	N
2994769101204	0.72	N

N.º Parcela	Intersecção (ha)	Do Requerente
3004752489201	0.09	N
2994768210204	0.02	N
2994768211001	0.02	N
2994768210206	0.78	N
2994768210205	0.20	N



N.º CONTRIBUINTE: 506647498

NIFAP: 7453996

DATA EMISSÃO: 2013-12-18

NOME: MUNICIPIO DE ALFÂNDEGA DA FÉ

CONCELHO: 0409 - TORRE DE MONCORVO

FREGUESIA: 07 - FELGAR

Nº Polígono: 9276733040907

Nº Projecto: Sementeira+Barreiras

Área(ha): 0.04

Voo: Ano de 2012 - Escala de voo: 1:0 - Ortorecção com pixel de 0.5 metro(s) - Datum: 73_Hayford_Gauss_(Geoid)

Ortofotomapa(s): E1190140

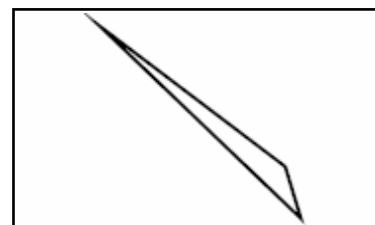
Limite do Projecto de Investimento



Esc. 1:2500



N.º Parcela	Intersecção (ha)	Do Requerente
3004759225002	0.00	N
3014752833903	0.03	N



N.º CONTRIBUINTE: 506647498

NIFAP: 7453996

DATA EMISSÃO: 2013-12-18

NOME: MUNICIPIO DE ALFÂNDEGA DA FÉ

CONCELHO: 0401 - ALFANDEGA DA FE

FREGUESIA: 08 - PARADA

Nº Polígono: 9276734040108

Nº Projecto: Sementeira

Área(ha): 0.04

Ano de 2012 - Escala de voo * 1:0 - Ortorecção com pixel de 0.5 metro(s) - Datum: 73_Hayford_Gauss_Geoid
 Ortofoto(mapa): E11060430, E11190210

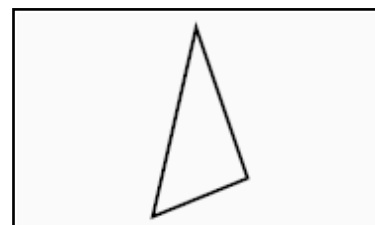
Limite do Projecto de Investimento



Esc. 1:2500



N.º Parcela	Intersecção (ha)	Do Requerente
3044809233027	0.04	N



N.º CONTRIBUINTE: 506647498

NIFAP: 7453996

DATA EMISSÃO: 2013-12-18

NOME: MUNICIPIO DE ALFÂNDEGA DA FÉ

CONCELHO: 0401 - ALFANDEGA DA FE

FREGUESIA: 08 - PARADA

Nº Polígono: 9276735040108

Nº Projecto: Sementeira

Área(ha): 0.1

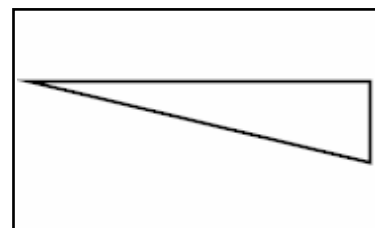
Voo: Ano de 2012 - Escala de voo: 1:0 - Ortorecção com pixel de 0.5 metro(s) - Datum: 72_Hayford_Gauss_(Geoid)

Ortofotomapa(s): E1:060430

Limite do Projecto de Investimento



N.º Parcela	Intersecção (ha)	Do Requerente
3044807801902	0.00	N
3044809234013	0.08	N
3044807801001	0.01	N
3044809233600	0.01	N



N.º CONTRIBUINTE: 506647498

NIFAP: 7453996

DATA EMISSÃO: 2013-12-18

NOME: MUNICIPIO DE ALFÂNDEGA DA FÉ

CONCELHO: 0401 - ALFANDEGA DA FE

FREGUESIA: 08 - PARADA

Nº Polígono: 9276736040108

Nº Projecto: Sementeira

Área(ha): 0.2

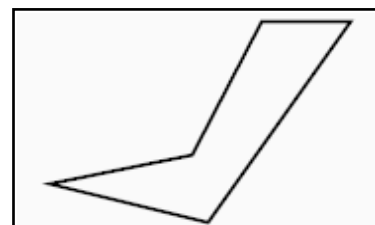
Limite do Projecto de Investimento
 Ano de 2012 - Escala de voo * 1:0 - Ortorecção com pixel de 0.5 metro(s) - Datum: 73_Hayford_Gauss_(Geoid)
 Ortofoto(mapa): E1 060430



Esc. 1:2500



N.º Parcela	Intersecção (ha)	Do Requerente
3044809234013	0.04	N
3044809233024	0.10	N
3044809233022	0.01	N
3044807801002	0.04	N
3044809233025	0.02	N



N.º CONTRIBUINTE: 506647498

NIFAP: 7453996

DATA EMISSÃO: 2013-12-18

NOME: MUNICIPIO DE ALFÂNDEGA DA FÉ

CONCELHO: 0401 - ALFANDEGA DA FE

FREGUESIA: 03 - CEREJAIS

Nº Polígono: 9276737040103

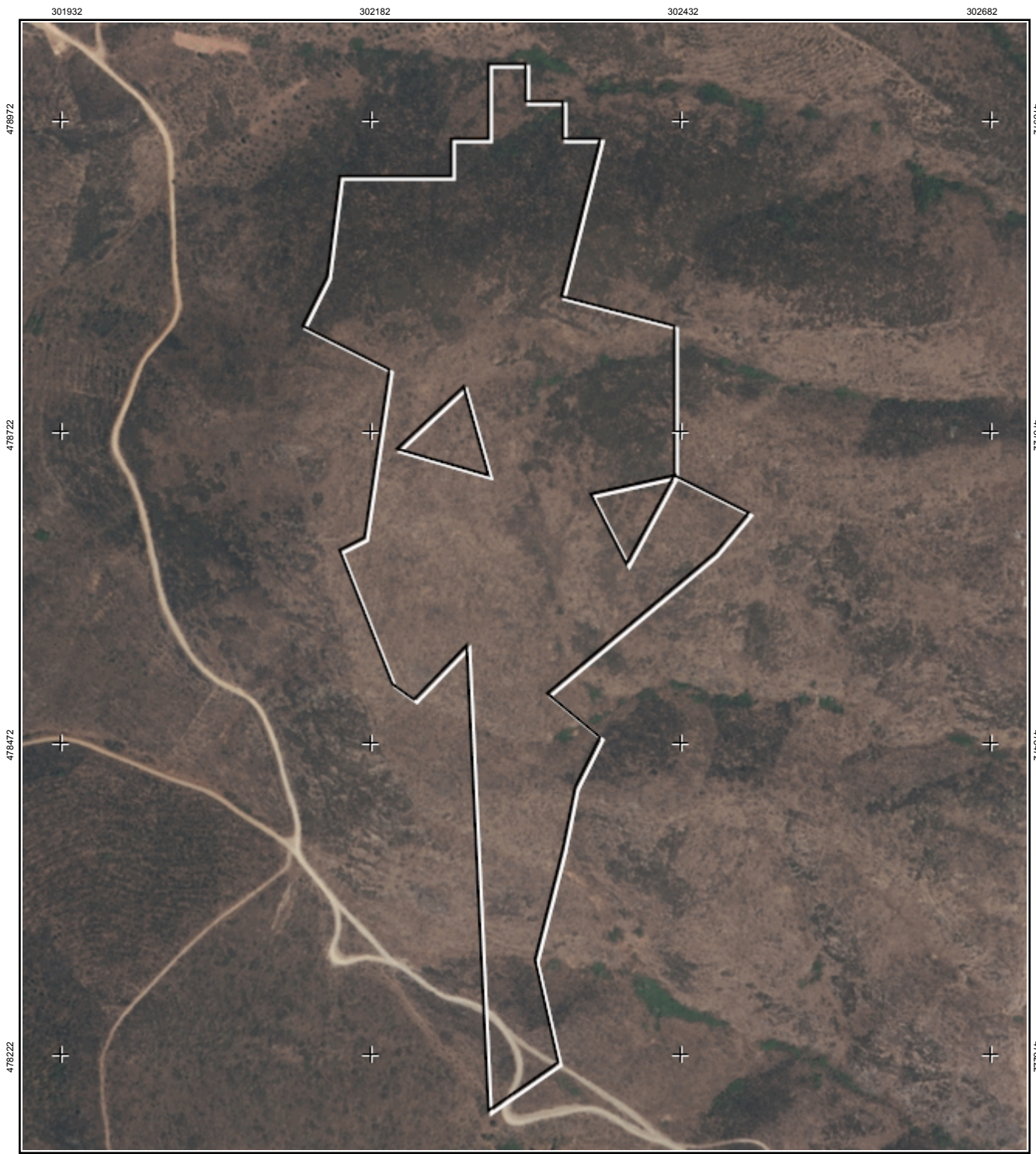
Nº Projecto: Sementeira

Área(ha): 11.78


Voo: Ano de 2012 - Escala de voo: 1:10 - Ortorecção com pixel de 0.5 metro(s) - Datum: 73_Hayford_Gauss_(Geoid)

Ortofotomapa(s): E1190120

Limite do Projecto de Investimento



N.º Parcela	Intersecção (ha)	Do Requerente
3024795010902	0.00	N
3024784163001	0.49	N
3024785026006	0.45	N
3024785026004	0.08	N
3024784162001	10.75	N
3024791409007	0.01	N



N.º CONTRIBUINTE: 506647498

NIFAP: 7453996

DATA EMISSÃO: 2013-12-18

NOME: MUNICIPIO DE ALFÂNDEGA DA FÉ

CONCELHO: 0401 - ALFANDEGA DA FE

FREGUESIA: 03 - CEREJAIS


Nº Poligono: 9276738040103

Nº Projecto: Sementeira

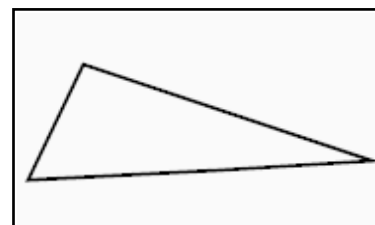
Área(ha): 0.13

Ano de 2012 - Escala de voo * 1,0 - Ortorecção com pixel de 0.5 metro(s) - Datum: 73_Hayford_Gauss_(Geoid)
 Ortofoto(mapa(s)): E1190140, E1190230

Limite do Projecto de Investimento



N.º Parcela	Intersecção (ha)	Do Requerente
3034776330001	0.13	N



N.º CONTRIBUINTE: 506647498

NIFAP: 7453996

DATA EMISSÃO: 2013-12-18

NOME: MUNICIPIO DE ALFÂNDEGA DA FÉ

CONCELHO: 0401 - ALFANDEGA DA FE

FREGUESIA: 03 - CEREJAIS

Nº Polígono: 9276739040103

Nº Projecto: Sementeira

Área(ha): 0.4

Voç: Ano de 2012 - Escala de voç * 1,0 - Ortorecção com pixel de 0,5 metro(s) - Datum_73_Hayford_Gauss_(Geoid)
 Ortofoto(mapa(s)): E1190140, E1190120, E1190230, E1190210

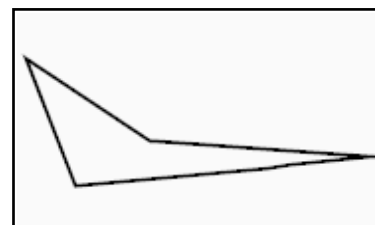
Limite do Projecto de Investimento



Esc. 1:2500



N.º Parcela	Intersecção (ha)	Do Requerente
3034764679200	0.40	N



N.º CONTRIBUINTE: 506647498

NIFAP: 7453996

DATA EMISSÃO: 2013-12-18

NOME: MUNICIPIO DE ALFÂNDEGA DA FÉ

CONCELHO: 0401 - ALFANDEGA DA FE

FREGUESIA: 03 - CEREJAIS

Nº Polígono: 9276740040103

Nº Projecto: Sementeira

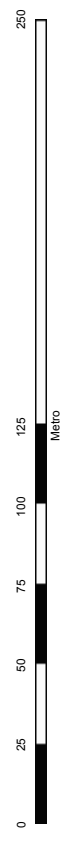
Área(ha): 0.02

Ano de 2012 - Escala de voo * 1,0 - Ortorecção com pixel de 0,5 metro(s) - Datum: 72_Hayford_Gauss_(Geoid)
 Ortofoto(mapa(s)): E1190140, E1190230

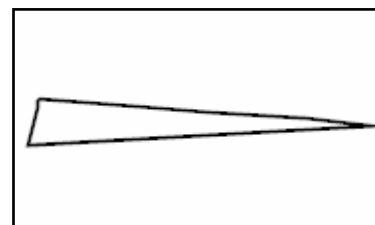
Limite do Projecto de Investimento



Esc. 1:2500



N.º Parcela	Intersecção (ha)	Do Requerente
3034776330001	0.02	N





SISTEMA DE IDENTIFICAÇÃO PARCELAR
DOCUMENTO ORTOFOTOGRAFICO DE PROJECTO
DE INVESTIMENTO



P3

PINV
2013

N

PORTUGAL

N.º CONTRIBUINTE: 506647498

NIFAP: 7453996

DATA EMISSÃO: 2013-12-18

NOME: MUNICIPIO DE ALFÂNDEGA DA FÉ

CONCELHO: 0401 - ALFANDEGA DA FE

FREGUESIA: 08 - PARADA

Nº Poligono: 9276741040108

Nº Projecto: Sementeira

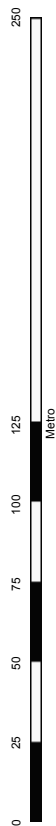
Área(ha): 2.15

Voo: Ano de 2012 - Escala de voo: 1:0 - Ortorecção com pixel de 0.5 metro(s) - Datum: 72_Hayford_Gauss_(Geoid)
Ortofotomapa(s): E1190140, E1190120, E1190230, E1190210

Limite do Projecto de Investimento



Esc. 1:2500



N.º Parcela	Intersecção (ha)	Do Requerente
3044772526201	2.15	N



N.º CONTRIBUINTE: 506647498

NIFAP: 7453996

DATA EMISSÃO: 2013-12-18

NOME: MUNICIPIO DE ALFÂNDEGA DA FÉ

CONCELHO: 0401 - ALFANDEGA DA FE

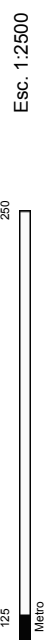
FREGUESIA: 03 - CEREJAIS

Nº Polígono: 9276742040103

Nº Projecto: Sementeira

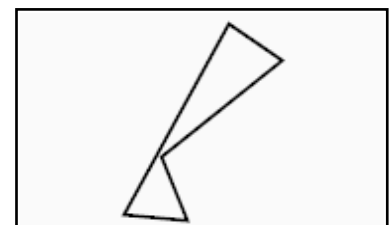
Área(ha): 0.83

Limite do Projecto de Investimento
 Voç: Ano de 2012 - Escala de voç * 1:0 - Ortorecção com pixel de 0.5 metro(s) - Datum: 73_Hayford_Gauss_(Geoid)
 Ortofoto(mapa(s)): E1190140, E1190120



303537 303662 303787 303912

N.º Parcela	Intersecção (ha)	Do Requerente
3034764679200	0.72	N
3034776330001	0.12	N





SISTEMA DE IDENTIFICAÇÃO PARCELAR
DOCUMENTO ORTOFOTOGRAFICO DE PROJECTO
DE INVESTIMENTO



P3

PINV
2013

N

PORTUGAL

N.º CONTRIBUINTE: 506647498

NIFAP: 7453996

DATA EMISSÃO: 2013-12-18

NOME: MUNICIPIO DE ALFÂNDEGA DA FÉ

CONCELHO: 0401 - ALFANDEGA DA FE

FREGUESIA: 03 - CEREJAIS

Nº Polígono: 9276743040103

Nº Projecto: Sementeira

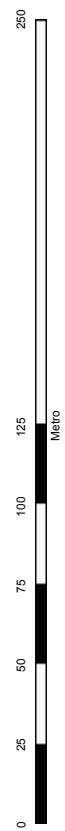
Área(ha): 0.36

Limite do Projecto de Investimento


Voo: Ano de 2012 - Escala de voo: 1:10 - Ortorecção com pixel de 0.5 metro(s) - Datum: 72_Hayford_Gauss_Geoid
Ortofotomapa(s): E1190140, E1190230



Esc. 1:2500



N.º Parcela	Intersecção (ha)	Do Requerente
3034776330001	0.36	N



N.º CONTRIBUINTE: 506647498

NIFAP: 7453996

DATA EMISSÃO: 2013-12-18

NOME: MUNICIPIO DE ALFÂNDEGA DA FÉ

CONCELHO: 0401 - ALFANDEGA DA FE

FREGUESIA: 03 - CEREJAIS

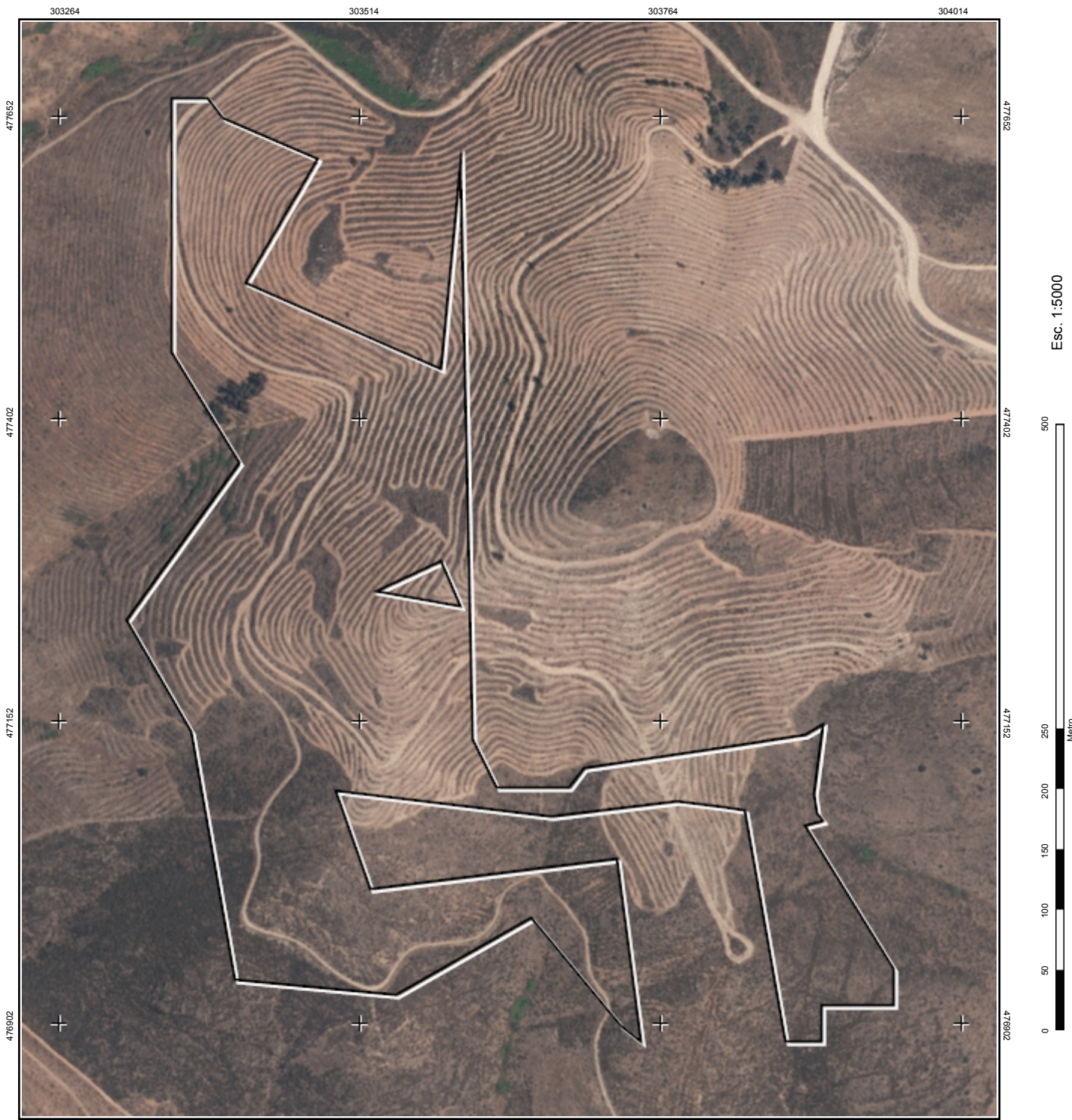
Nº Polígono: 9276744040103

Nº Projecto: Sementeira

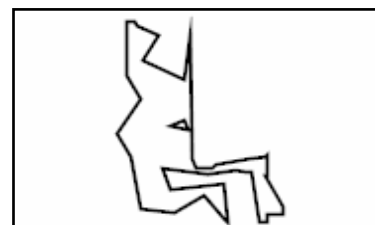
Área(ha): 16.76

Voç: Ano de 2012 - Escala de voç * 1,0 - Ortorecção com pixel de 0,5 metro(s) - Datum: 73_Hayford_Gauss_(Geoid)
 Ortofoto(mapa(s)): E1190140, E1190120, E1190230, E1190210

Limite do Projecto de Investimento



N.º Parcela	Intersecção (ha)	Do Requerente
3034769283003	0.31	N
3034764679200	11.98	N
3034769283005	0.11	N
3034776330001	4.38	N



N.º CONTRIBUINTE: 506647498

NIFAP: 7453996

DATA EMISSÃO: 2013-12-18

NOME: MUNICIPIO DE ALFÂNDEGA DA FÉ

CONCELHO: 0401 - ALFANDEGA DA FE

FREGUESIA: 08 - PARADA

Nº Polígono: 9276745040108

Nº Projecto: Sementeira

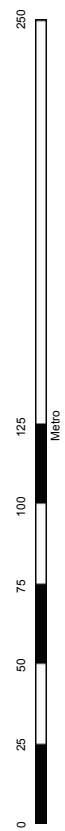
Área(ha): 0.001

Voo: Ano de 2012 - Escala de voo: 1:0 - Ortorecção com pixel de 0.5 metro(s) - Datum: 72_Hayford_Gauss_(Geoid)
 Ortofotomapa(s): E1190140, E1190230

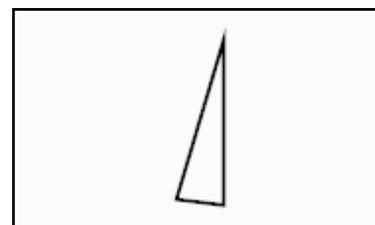
Limite do Projecto de Investimento



Esc. 1:2500



N.º Parcela	Intersecção (ha)	Do Requerente
3044772526201	0.00	N



N.º CONTRIBUINTE: 506647498

NIFAP: 7453996

DATA EMISSÃO: 2013-12-18

NOME: MUNICIPIO DE ALFÂNDEGA DA FÉ

CONCELHO: 0401 - ALFANDEGA DA FE

FREGUESIA: 08 - PARADA

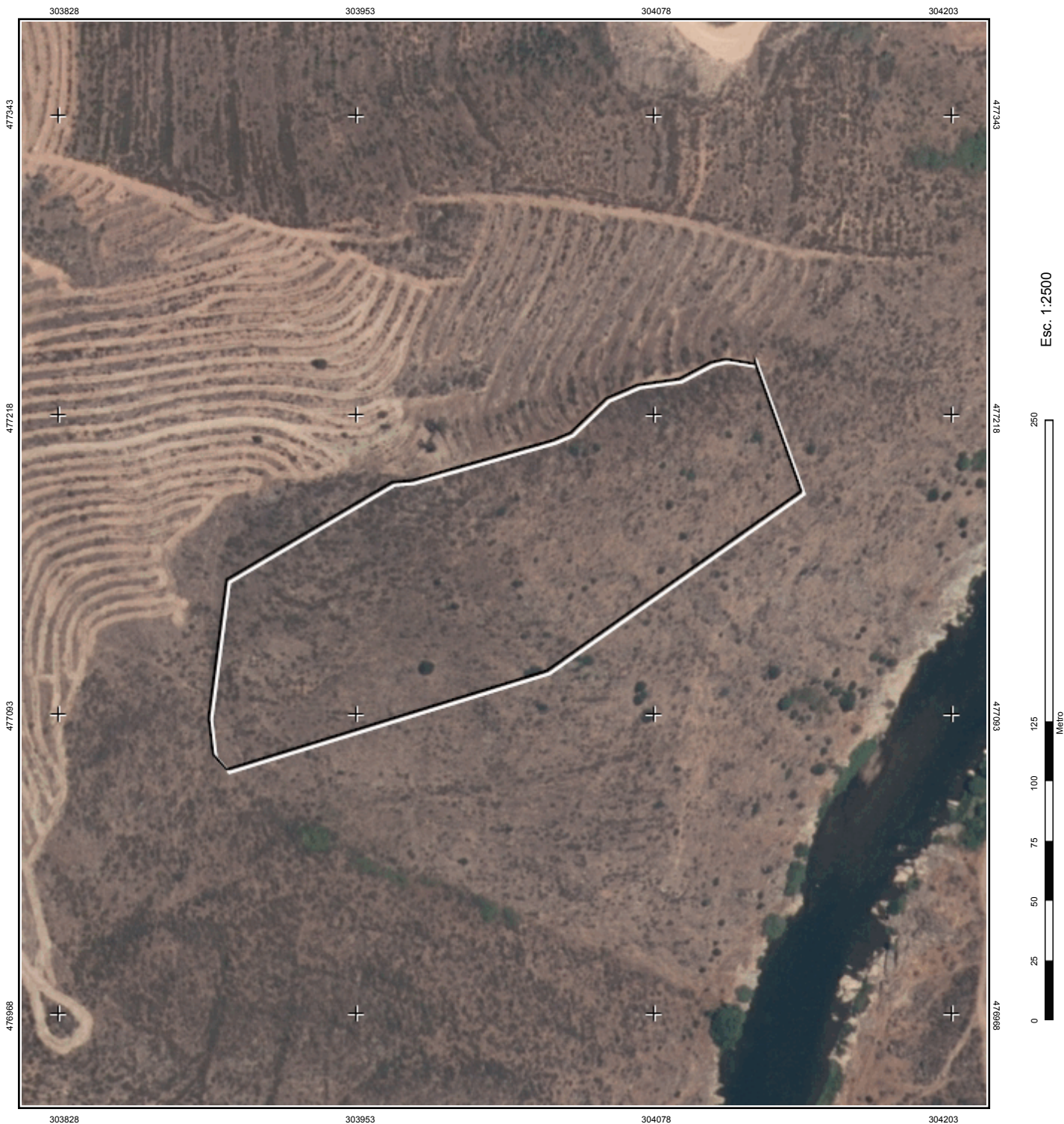
Nº Polígono: 9276746040108

Nº Projecto: Sementeira


Área(ha): 2.1

Voo: Ano de 2012 - Escala de voo: 1:0 - Ortorecção com pixel de 0.5 metro(s) - Datum: 72_Hayford_Gauss_(Geoid)
 Ortofoto(mapa(s)): E1190140, E1190230

Limite do Projecto de Investimento



N.º Parcela	Intersecção (ha)	Do Requerente
3044772526200	2.10	N



N.º CONTRIBUINTE: 506647498

NIFAP: 7453996

DATA EMISSÃO: 2013-12-18

NOME: MUNICIPIO DE ALFÂNDEGA DA FÉ

CONCELHO: 0401 - ALFANDEGA DA FE

FREGUESIA: 08 - PARADA

Nº Polígono: 9276747040108

Nº Projecto: Sementeira

Área(ha): 0.54

Ano de 2012 - Escala de voe * 1,0 - Ortorecção com pixel de 0.5 metros - Datum: 72_Hayford_Gauss_(Geoid)
 Ortofoto(mapa): E1190120, E1190210

Limite do Projecto de Investimento



Esc. 1:2500

250

125

100

75

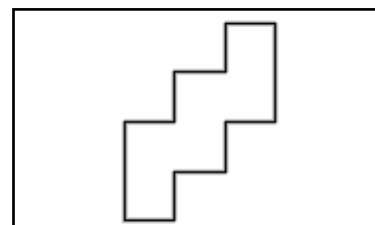
50

25

0

Metro

N.º Parcela	Intersecção (ha)	Do Requerente
3044792158900	0.17	N
3044792159056	0.22	N
3044792159060	0.04	N
3044792158200	0.05	N
3044792159061	0.00	N
3044792159072	0.06	N



N.º CONTRIBUINTE: 506647498

NIFAP: 7453996

DATA EMISSÃO: 2013-12-18

NOME: MUNICIPIO DE ALFÂNDEGA DA FÉ

CONCELHO: 0401 - ALFANDEGA DA FE

FREGUESIA: 08 - PARADA

Nº Polígono: 9276748040108

Nº Projecto: Sementeira

Área(ha): 0.52

Ano de 2012 - Escala de voe * 1,0 - Ortorecção com pixel de 0,5 metros - Datum_72_Hayford_Gauss_(Geot
 Ortofoto(mapa): E1190120, E1190210

Limite do Projecto de Investimento



Esc. 1:2500

250

125

100

75

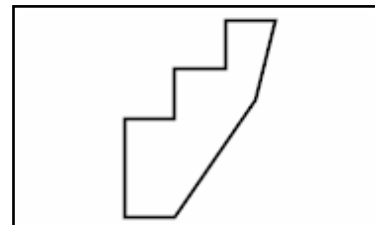
50

25

0

Metro

N.º Parcela	Intersecção (ha)	Do Requerente
3044792158900	0.46	N
3044792159056	0.01	N
3044792159060	0.00	N
3044792158014	0.04	N



N.º CONTRIBUINTE: 506647498

NIFAP: 7453996

DATA EMISSÃO: 2013-12-18

NOME: MUNICIPIO DE ALFÂNDEGA DA FÉ

CONCELHO: 0401 - ALFANDEGA DA FE

FREGUESIA: 08 - PARADA

Nº Polígono: 9276749040108

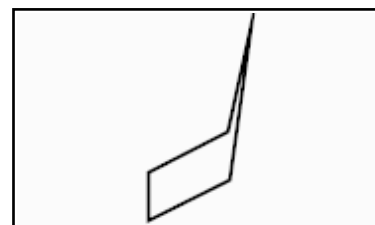
Nº Projecto: Sementeira

Área(ha): 0.17

Limite do Projecto de Investimento
 Ano de 2012 - Escala de voo * 1:0 - Ortorecção com pixel de 0.5 metro(s) - Datum_72_Hayford_Gauss_(Geot
 Ortofoto(mapa): E1190120, E1190210



N.º Parcela	Intersecção (ha)	Do Requerente
3044792158900	0.17	N



N.º CONTRIBUINTE: 506647498

NIFAP: 7453996

DATA EMISSÃO: 2013-12-18

NOME: MUNICIPIO DE ALFÂNDEGA DA FÉ

CONCELHO: 0401 - ALFANDEGA DA FE

FREGUESIA: 08 - PARADA

Nº Polígono: 9276750040108

Nº Projecto: Sementeira

Área(ha): 0.18


Limite do Projecto de Investimento
 Ano de 2012 - Escala de voo * 1:0 - Ortorecção com pixel de 0.5 metro(s) - Datum: 73_Hayford_Gauss_(Geoid)
 Ortofoto(mapa(s)): E1190120, E1190210



Esc. 1:2500



N.º Parcela	Intersecção (ha)	Do Requerente
3044792159050	0.06	N
3044792158900	0.12	N
3044792158012	0.01	N



N.º CONTRIBUINTE: 506647498

NIFAP: 7453996

DATA EMISSÃO: 2013-12-18

NOME: MUNICIPIO DE ALFÂNDEGA DA FÉ

CONCELHO: 0401 - ALFANDEGA DA FE

FREGUESIA: 08 - PARADA

Nº Polígono: 9276751040108

Nº Projecto: Sementeira

Área(ha): 0.03

Limite do Projecto de Investimento
 Ano de 2012 - Escala de voe * 1:0 - Ortorecção com pixel de 0.5 metro(s) - Datum_73_Hayford_Gauss_(Geot
 Ortofoto(mapa(s)): E1190120, E1190210



N.º Parcela	Intersecção (ha)	Do Requerente
3044792158012	0.01	N
3044792158900	0.01	N
3044792158200	0.02	N



N.º CONTRIBUINTE: 506647498

NIFAP: 7453996

DATA EMISSÃO: 2013-12-18

NOME: MUNICIPIO DE ALFÂNDEGA DA FÉ

CONCELHO: 0401 - ALFANDEGA DA FE

FREGUESIA: 08 - PARADA

Nº Polígono: 9276752040108

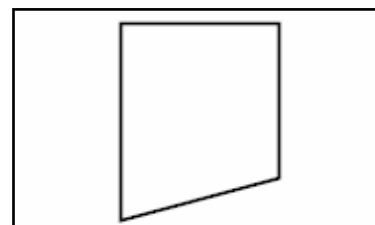
Nº Projecto: Sementeira

Área(ha): 0.1

Ano de 2012 - Escala de voo * 1:0 - Ortorecção com pixel de 0.5 metro(s) - Datum: 72_Hayford_Gauss_Geoid
 Ortofoto(mapa): E1190210



N.º Parcela	Intersecção (ha)	Do Requerente
3044792158900	0.10	N



N.º CONTRIBUINTE: 506647498

NIFAP: 7453996

DATA EMISSÃO: 2013-12-18

NOME: MUNICIPIO DE ALFÂNDEGA DA FÉ

CONCELHO: 0401 - ALFANDEGA DA FE


FREGUESIA: 08 - PARADA

Nº Polígono: 9276753040108

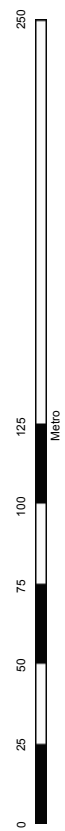
Nº Projecto: Sementeira

Área(ha): 0.09

Ano de 2012 - Escala de voe * 1,0 - Ortorecção com pixel de 0,5 metro(s) - Datum_72_Hayford_Gauss_(Geot
 Ortofoto(mapa): E1190210

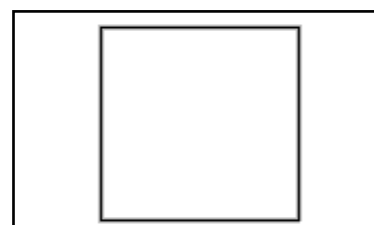


Esc. 1:2500



304084 304209 304334 304459

N.º Parcela	Intersecção (ha)	Do Requerente
3044792158007	0.07	N
3044792159069	0.00	N
3044792158900	0.02	N



N.º CONTRIBUINTE: 506647498

NIFAP: 7453996

DATA EMISSÃO: 2013-12-18

NOME: MUNICIPIO DE ALFÂNDEGA DA FÉ

CONCELHO: 0401 - ALFANDEGA DA FE

FREGUESIA: 08 - PARADA

Nº Polígono: 9276754040108


Nº Projecto: Sementeira

Área(ha): 0.09

Voo: Ano de 2012 - Escala de voo: 1:0 - Ortorecção com pixel de 0.5 metro(s) - Datum: 72_Hayford_Gauss_(Geoid)

Ortofotomapa(s): E1190210

Limite do Projecto de Investimento



Esc. 1:2500

250

125

100

75

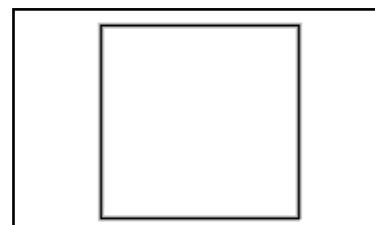
50

25

0

Metro

N.º Parcela	Intersecção (ha)	Do Requerente
3044792158007	0.09	N



N.º CONTRIBUINTE: 506647498 NIFAP: 7453996 DATA EMISSÃO: 2013-12-18
NOME: MUNICIPIO DE ALFÂNDEGA DA FÉ
CONCELHO: 0401 - ALFANDEGA DA FE FREGUESIA: 08 - PARADA

Nº Polígono: 9276755040108

Nº Projecto: Sementeira


Área(ha): 0.27

Limite do Projecto de Investimento

Voo: Ano de 2012 - Escala de voo: 1:10 - Ortorecção com pixel de 0.5 metro(s) - Datum: 73_Hayford_Gauss_(Geoid)
Ortofotomapa(s): E1190210



N.º Parcela	Intersecção (ha)	Do Requerente
3044792158007	0.06	N
3044807801902	0.21	N



Esc. 1:2500

250
250
125
100
75
50
25
0 Metro

N.º CONTRIBUINTE: 506647498 NIFAP: 7453996 DATA EMISSÃO: 2013-12-18
NOME: MUNICIPIO DE ALFÂNDEGA DA FÉ
CONCELHO: 0401 - ALFANDEGA DA FE FREGUESIA: 08 - PARADA

Nº Polígono: 9276756040108

Nº Projecto: Sementeira

Área(ha): 0.09

Voo: Ano de 2012 - Escala de voo: 1:0 - Ortorecção com pixel de 0.5 metro(s) - Datum: 73_Hayford_Gauss_(Geoid)

Ortofotomapa(s): E1190210


Limite do Projecto de Investimento



Esc. 1:2500

Metro

N.º Parcela	Intersecção (ha)	Do Requerente
3044807801902	0.02	N
3044796179004	0.00	N
3044796179005	0.07	N



N.º CONTRIBUINTE: 506647498

NIFAP: 7453996

DATA EMISSÃO: 2013-12-18

NOME: MUNICIPIO DE ALFÂNDEGA DA FÉ

CONCELHO: 0401 - ALFANDEGA DA FE

FREGUESIA: 08 - PARADA

Nº Polígono: 9276757040108

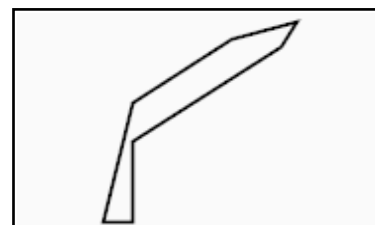
Nº Projecto: Sementeira

Área(ha): 0.4

Ano de 2012 - Escala de voe * 1,0 - Ortorecção com pixel de 0,5 metro(s) - Datum_73_Hayford_Gauss_(Geot
 Ortofoto(mapa(s): E1060340, E1190120, E1060430, E1190210



N.º Parcela	Intersecção (ha)	Do Requerente
3044792158900	0.12	N
3044792158006	0.08	N
3044792158007	0.20	N



N.º CONTRIBUINTE: 506647498

NIFAP: 7453996

DATA EMISSÃO: 2013-12-18

NOME: MUNICIPIO DE ALFÂNDEGA DA FÉ

CONCELHO: 0401 - ALFANDEGA DA FE

FREGUESIA: 08 - PARADA

Nº Polígono: 9276758040108

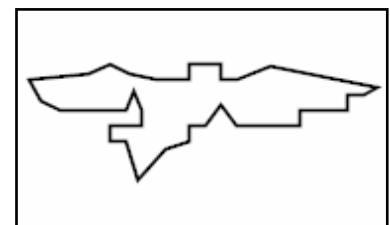

Nº Projecto: Sementeira

Área(ha): 5.76

Limite do Projecto de Investimento
 Voo: Ano de 2012 - Escala de voo: 1:0 - Ortorecção com pixel de 0.5 metros - Datum: 73_Hayford_Gauss_(Geoid)
 Ortofoto(mapa(s)): E11060430, E11190210



Esc. 1:5000





SISTEMA DE IDENTIFICAÇÃO PARCELAR
DOCUMENTO ORTOFOTOGRAFICO DE PROJECTO
DE INVESTIMENTO
PORTUGAL



MINISTÉRIO DA AGRICULTURA,
DO MAR, DO AMBIENTE
E DO ORDENAMENTO DO TERRITÓRIO

P3
PINV
2013



N.º CONTRIBUINTE: 506647498 NIFAP: 7453996 DATA EMISSÃO: 2013-12-18
NOME: MUNICIPIO DE ALFÂNDEGA DA FÉ
CONCELHO: 0401 - ALFANDEGA DA FE FREGUESIA: 08 - PARADA

Nº Polígono: 9276758040108

Nº Projecto: Sementeira

Área(ha): 5.76

3044807801014	0.93	N
3044807801013	0.29	N
3044807801011	0.02	N
3044807801703	0.00	N
3044792158007	0.03	N
3044796179003	0.17	N
3044796179001	0.44	N
3044792158001	0.01	N
3044792159002	0.66	N
3044792158700	0.38	N
3044807801902	1.84	N
3044796179004	0.01	N
3044792158004	0.21	N
3044792158003	0.18	N
3044792158900	0.35	N
3044807801700	0.13	N
3044807801016	0.01	N
3044804922015	0.10	N

N.º CONTRIBUINTE: 506647498

NIFAP: 7453996

DATA EMISSÃO: 2013-12-18

NOME: MUNICIPIO DE ALFÂNDEGA DA FÉ

CONCELHO: 0401 - ALFANDEGA DA FE

FREGUESIA: 05 - FERRADOSA

Nº Polígono: 9276759040105

Nº Projecto: Sementeira

Área(ha): 0.04

Voo: Ano de 2012 - Escala de voo: 1:10 - Ortorecção com pixel de 0.5 metro(s) - Datum: 72_Hayford_Gauss_(Geoid)

Ortofotomapa(s): E1190130

Limite do Projecto de Investimento



Esc. 1:2500

250

125

100

75


50

25

0

Metro

N.º Parcela	Intersecção (ha)	Do Requerente
2964769363200	0.01	N
2964769363900	0.02	N



N.º CONTRIBUINTE: 506647498

NIFAP: 7453996

DATA EMISSÃO: 2013-12-18

NOME: MUNICIPIO DE ALFÂNDEGA DA FÉ

CONCELHO: 0401 - ALFANDEGA DA FE

FREGUESIA: 05 - FERRADOSA

Nº Polígono: 9276760040105

Nº Projecto: Sementeira

Área(ha): 0.87

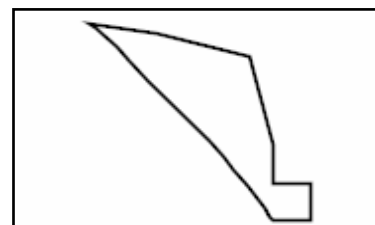
Voo: Ano de 2012 - Escala de voo: 1:10 - Ortorecção com pixel de 0.5 metro(s) - Datum: 72_Hayford_Gauss_(Geoid)

Ortofotomapa(s): E1190130

Limite do Projecto de Investimento



N.º Parcela	Intersecção (ha)	Do Requerente
2964769363900	0.76	N
2974761570200	0.11	N



N.º CONTRIBUINTE: 506647498

NIFAP: 7453996

DATA EMISSÃO: 2013-12-18

NOME: MUNICIPIO DE ALFÂNDEGA DA FÉ

CONCELHO: 0409 - TORRE DE MONCORVO

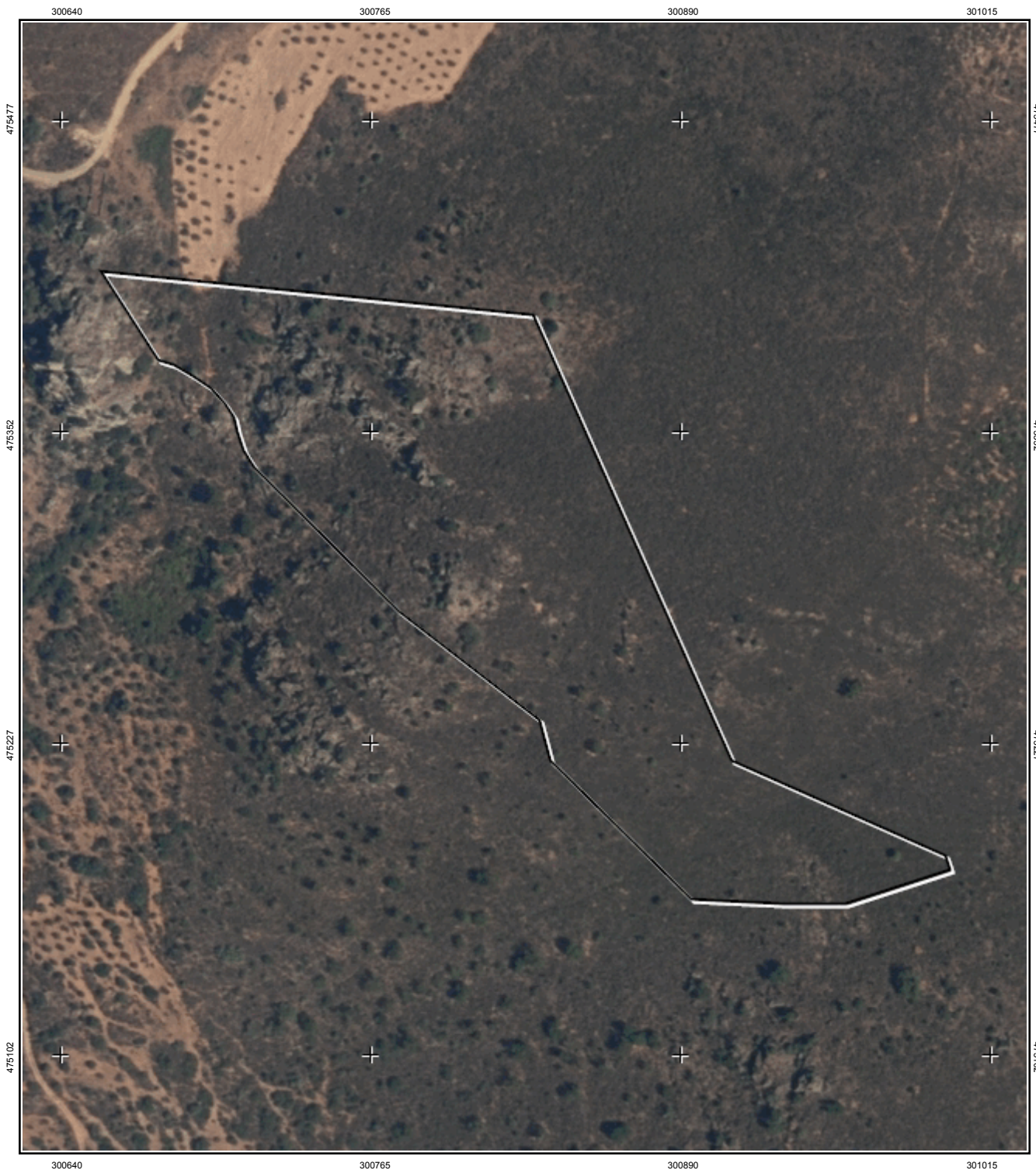
FREGUESIA: 07 - FELGAR

Nº Polígono: 9276761040907

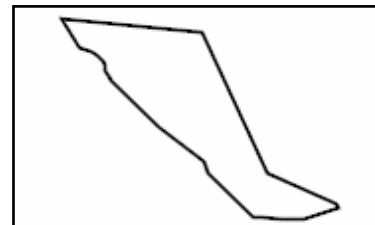
Nº Projecto: Sementeira

Área(ha): 2.82

Ano de 2012 - Escala de voo * 1:0 - Ortorecção com pixel de 0.5 metro(s) - Datum: 73_Hayford_Gauss_(Geoid)
 Ortofoto(mapa(s)): E1190140



N.º Parcela	Intersecção (ha)	Do Requerente
3004754832004	0.09	N
3004758268001	0.01	N
3014752833903	1.63	N
3004759225002	1.09	N
3004759225001	0.01	N



N.º CONTRIBUINTE: 506647498

NIFAP: 7453996

DATA EMISSÃO: 2013-12-18

NOME: MUNICIPIO DE ALFÂNDEGA DA FÉ

CONCELHO: 0409 - TORRE DE MONCORVO

FREGUESIA: 07 - FELGAR

Nº Polígono: 9276762040907

Nº Projecto: Sementeira

Área(ha): 0.26

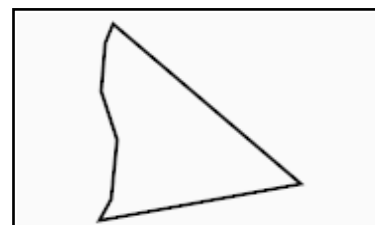
Voo: Ano de 2012 - Escala de voo: 1:0 - Ortorecção com pixel de 0.5 metro(s) - Datum: 73_Hayford_Gauss_(Geoid)

Ortofotomapa(s): E1190140

Limite do Projecto de Investimento



N.º Parcela	Intersecção (ha)	Do Requerente
3004756269004	0.00	N
3004758268001	0.15	N
3004758267200	0.11	N



N.º CONTRIBUINTE: 506647498

NIFAP: 7453996

DATA EMISSÃO: 2013-12-18

NOME: MUNICIPIO DE ALFÂNDEGA DA FÉ

CONCELHO: 0401 - ALFANDEGA DA FE

FREGUESIA: 05 - FERRADOSA

Nº Poligono: 9276763040105

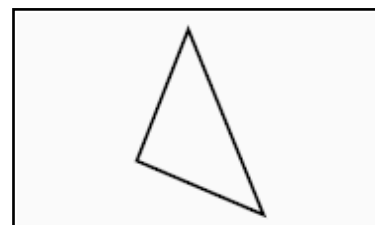
Nº Projecto: Sementeira

Área(ha): 0.02

Limite do Projecto de Investimento
 Voç: Ano de 2012 - Escala de voç * 1:0 - Ortorecção com pixel de 0.5 metro(s) - Datum: 72_Hayford_Gauss_(Geoid)
 Ortofoto(mapa): E1190140, E1190130



N.º Parcela	Intersecção (ha)	Do Requerente
2994767747203	0.02	N



N.º CONTRIBUINTE: 506647498

NIFAP: 7453996

DATA EMISSÃO: 2013-12-18

NOME: MUNICIPIO DE ALFÂNDEGA DA FÉ

CONCELHO: 0401 - ALFANDEGA DA FE

FREGUESIA: 05 - FERRADOSA

Nº Polígono: 9276764040105

Nº Projecto: Sementeira

Área(ha): 0.1

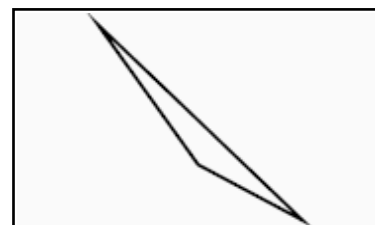
Limite do Projecto de Investimento
 Ano de 2012 - Escala de voo * 1:0 - Ortorecção com pixel de 0.5 metro(s) - Datum: 72_Hayford_Gauss_(Geoid)
 Ortofoto(mapa(s)): E1190140



Esc. 1:2500



N.º Parcela	Intersecção (ha)	Do Requerente
3014763225003	0.05	N
3014761155916	0.05	N



N.º CONTRIBUINTE: 506647498

NIFAP: 7453996

DATA EMISSÃO: 2013-12-18

NOME: MUNICIPIO DE ALFÂNDEGA DA FÉ

CONCELHO: 0401 - ALFANDEGA DA FE

FREGUESIA: 05 - FERRADOSA

Nº Polígono: 9276765040105

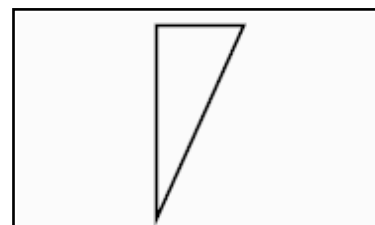
Nº Projecto: Sementeira

Área(ha): 0.05

Limite do Projecto de Investimento
 Ano de 2012 - Escala de vo.º 1:0 - Ortorecção com pixel de 0.5 metro(s) - Datum: 73_Hayford_Gauss_(Geoid)
 Ortofoto(mapa(s)): E1190140, E1190130



N.º Parcela	Intersecção (ha)	Do Requerente
2994769167204	0.05	N



N.º CONTRIBUINTE: 506647498

NIFAP: 7453996

DATA EMISSÃO: 2013-12-18

NOME: MUNICIPIO DE ALFÂNDEGA DA FÉ

CONCELHO: 0401 - ALFANDEGA DA FE

FREGUESIA: 05 - FERRADOSA

Nº Polígono: 9276766040105

Nº Projecto: Sementeira

Área(ha): 0.02


Voo: Ano de 2012 - Escala de voo: 1:0 - Ortorecção com pixel de 0.5 metro(s) - Datum: 72_Hayford_Gauss_Geoid

Ortofotomapa(s): E1190140

Limite do Projecto de Investimento

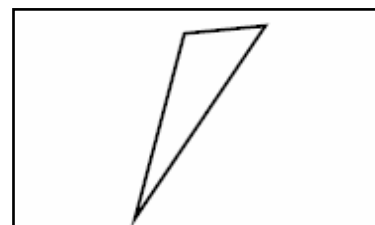


Esc. 1:2500



Metro

N.º Parcela	Intersecção (ha)	Do Requerente
3004765853908	0.01	N
3014761155204	0.00	N
3014761155209	0.01	N



N.º CONTRIBUINTE: 506647498

NIFAP: 7453996

DATA EMISSÃO: 2013-12-18

NOME: MUNICIPIO DE ALFÂNDEGA DA FÉ

CONCELHO: 0401 - ALFANDEGA DA FE

FREGUESIA: 05 - FERRADOSA

Nº Polígono: 9276767040105

Nº Projecto: Sementeira

Área(ha): 0.01

Limite do Projecto de Investimento

Voo: Ano de 2012 - Escala de voo * 1:0 - Ortorecção com pixel de 0.5 metro(s) - Datum: 72_Hayford_Gauss_(Geoid)

Ortofotomapa(s): E1190140, E1190130



Esc. 1:2500



N.º Parcela	Intersecção (ha)	Do Requerente
2994767747207	0.01	N
2994767747206	0.01	N
2994767747009	0.00	N



N.º CONTRIBUINTE: 506647498

NIFAP: 7453996

DATA EMISSÃO: 2013-12-18

NOME: MUNICIPIO DE ALFÂNDEGA DA FÉ

CONCELHO: 0401 - ALFANDEGA DA FE

FREGUESIA: 05 - FERRADOSA

Nº Polígono: 9276768040105

Nº Projecto: Sementeira

Área(ha): 1.91

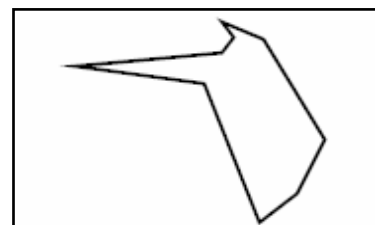
Voo: Ano de 2012 - Escala de voo: 1:0 - Ortorecção com pixel de 0.5 metro(s) - Datum: 73_Hayford_Gauss_(Geoid)

Ortofotomapa(s): E1190140

Limite do Projecto de Investimento



N.º Parcela	Intersecção (ha)	Do Requerente
3014763094011	0.53	N
3014761155008	0.39	N
3014761155214	0.74	N
3014761155007	0.15	N
3014761155916	0.05	N
3014761156001	0.05	N



N.º CONTRIBUINTE: 506647498

NIFAP: 7453996

DATA EMISSÃO: 2013-12-18

NOME: MUNICIPIO DE ALFÂNDEGA DA FÉ

CONCELHO: 0401 - ALFANDEGA DA FE

FREGUESIA: 05 - FERRADOSA

Nº Polígono: 9276769040105

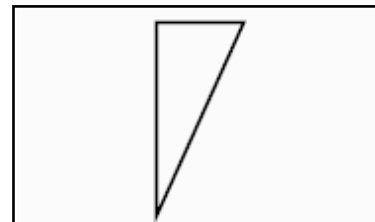
Nº Projecto: Sementeira

Área(ha): 0.1

Limite do Projecto de Investimento
 Ano de 2012 - Escala de voo * 1:0 - Ortorecção com pixel de 0.5 metro(s) - Datum: 72_Hayford_Gauss_(Geoid)
 Ortofoto(mapa(s)): E1190140, E1190130



N.º Parcela	Intersecção (ha)	Do Requerente
2994769167204	0.05	N
3004760981018	0.03	N
3004762965917	0.02	N



N.º CONTRIBUINTE: 506647498

NIFAP: 7453996

DATA EMISSÃO: 2013-12-18

NOME: MUNICIPIO DE ALFÂNDEGA DA FÉ

CONCELHO: 0401 - ALFANDEGA DA FE

FREGUESIA: 05 - FERRADOSA

Nº Polígono: 9276770040105

Nº Projecto: Sementeira

Área(ha): 0.18


Voo: Ano de 2012 - Escala de voo: 1:10 - Ortorecção com pixel de 0.5 metro(s) - Datum: 72_Hayford_Gauss_(Geoid)

Ortofotomapa(s): E1190130

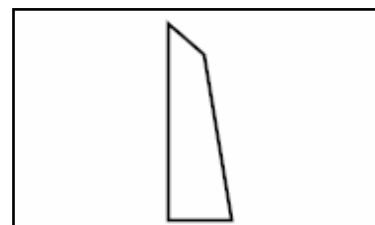
Limite do Projecto de Investimento



Esc. 1:2500



N.º Parcela	Intersecção (ha)	Do Requerente
3004762965917	0.15	N
2994769167006	0.02	N



N.º CONTRIBUINTE: 506647498

NIFAP: 7453996

DATA EMISSÃO: 2013-12-18

NOME: MUNICIPIO DE ALFÂNDEGA DA FÉ

CONCELHO: 0401 - ALFANDEGA DA FE

FREGUESIA: 05 - FERRADOSA

Nº Poligono: 9276771040105

Nº Projecto: Sementeira

Área(ha): 0.03

Voo: Ano de 2012 - Escala de voo * 1:0 - Ortorecção com pixel de 0.5 metro(s) - Datum: 73_Hayford_Gauss_(Geoid)

Ortofotomapa(s): E1190140

Limite do Projecto de Investimento



Esc. 1:2500

250

125

100

75

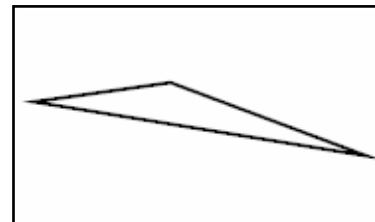
50

25

0

Metro

N.º Parcela	Intersecção (ha)	Do Requerente
3004765853908	0.00	N
3014761155207	0.00	N
3014761155215	0.03	N



N.º CONTRIBUINTE: 506647498

NIFAP: 7453996

DATA EMISSÃO: 2013-12-18

NOME: MUNICIPIO DE ALFÂNDEGA DA FÉ

CONCELHO: 0401 - ALFANDEGA DA FE

FREGUESIA: 05 - FERRADOSA

Nº Polígono: 9276772040105

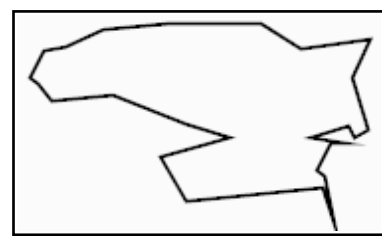
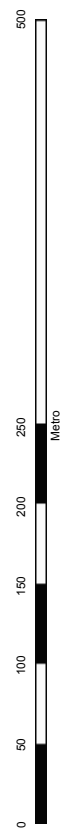
Nº Projecto: Sementeira

Área(ha): 18.07

Limite do Projecto de Investimento
 Voç: Ano de 2012 - Escala de voç * 1,0 - Ortocorreção com pixel de 0,5 metro(s) - Datum: 72_Hayford_Gauss_(Geoid)
 Ortofoto(mapa(s)): E1190140



Esc. 1:5000



N.º CONTRIBUINTE: 506647498 NIFAP: 7453996 DATA EMISSÃO: 2013-12-18
 NOME: MUNICIPIO DE ALFÂNDEGA DA FÉ
 CONCELHO: 0401 - ALFANDEGA DA FE FREGUESIA: 05 - FERRADOSA

Nº Polígono: 9276772040105 Nº Projecto: Sementeira Área(ha): 18.07

3004765853908	6.66	N
3004765853206	1.10	N
3004765853201	0.40	N
3004762965922	0.02	N
3004765853006	0.57	N
3004765853204	0.99	N
3004765853200	2.65	N
3004765853911	0.01	N
3004765853912	0.01	N
3004765853008	1.12	N
3004765854002	0.20	N
3004765853207	0.08	N
3014761155700	0.15	N
3004762965208	0.02	N
3004765853202	0.19	N
3014761155210	0.10	N
3004762965917	0.68	N
3004760981014	0.01	N
3014761155207	0.37	N
3004762965012	0.28	N
3004762965920	0.03	N
3004762965200	0.48	N
3004762965203	0.57	N
3004762965207	0.23	N
3004762965013	0.22	N
3004762965204	0.93	N

N.º CONTRIBUINTE: 506647498

NIFAP: 7453996

DATA EMISSÃO: 2013-12-18

NOME: MUNICIPIO DE ALFÂNDEGA DA FÉ

CONCELHO: 0401 - ALFANDEGA DA FE


FREGUESIA: 08 - PARADA

Nº Polígono: 9276773040108

Nº Projecto: Barreiras

Área(ha): 0.02

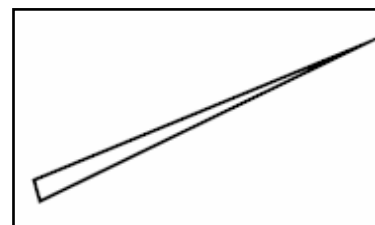
Limite do Projecto de Investimento
 Ano de 2012 - Escala de voo * 1:0 - Ortorecção com pixel de 0.5 metro(s) - Datum: 73_Hayford_Gauss_(Geot
 Ortofoto(mapa(s)): E11060430, E11190210



Esc. 1:2500

Metro

N.º Parcela	Intersecção (ha)	Do Requerente
3044809233027	0.02	N



N.º CONTRIBUINTE: 506647498

NIFAP: 7453996

DATA EMISSÃO: 2013-12-18

NOME: MUNICIPIO DE ALFÂNDEGA DA FÉ

CONCELHO: 0401 - ALFANDEGA DA FE

FREGUESIA: 08 - PARADA

Nº Polígono: 9276774040108

Nº Projecto: Barreiras

Área(ha): 0.05

Limite do Projecto de Investimento
 Ano de 2012 - Escala de voe * 1:0 - Ortorecção com pixel de 0.5 metro(s) - Datum: 73_Hayford_Gauss_(Geot
 Ortofoto(mapa): E1190210, E1060430, E1190210

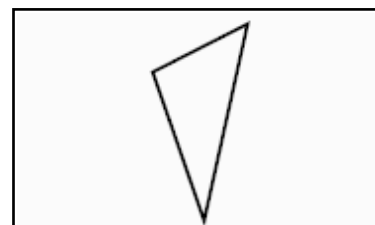


Esc. 1:2500



304461 304586 304711 304836

N.º Parcela	Intersecção (ha)	Do Requerente
3044809233027	0.01	N
3044804922011	0.04	N



N.º CONTRIBUINTE: 506647498

NIFAP: 7453996

DATA EMISSÃO: 2013-12-18

NOME: MUNICIPIO DE ALFÂNDEGA DA FÉ

CONCELHO: 0401 - ALFANDEGA DA FE

FREGUESIA: 08 - PARADA

Nº Poligono: 9276775040108

Nº Projecto: Barreiras

Área(ha): 0.01

Voo: Ano de 2012 - Escala de voo: 1:0 - Ortorecção com pixel de 0.5 metro(s) - Datum: 72_Hayford_Gauss_(Geoid)

Ortofotomapa(s): E1_060430

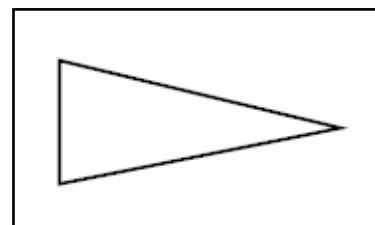
Limite do Projecto de Investimento



Esc. 1:2500

Metro

N.º Parcela	Intersecção (ha)	Do Requerente
3044809234013	0.01	N



N.º CONTRIBUINTE: 506647498

NIFAP: 7453996

DATA EMISSÃO: 2013-12-18

NOME: MUNICIPIO DE ALFÂNDEGA DA FÉ

CONCELHO: 0401 - ALFANDEGA DA FE

FREGUESIA: 08 - PARADA

Nº Polígono: 9276776040108

Nº Projecto: Barreiras

Área(ha): 0.01


Voo: Ano de 2012 - Escala de voo: 1:10 - Ortorecção com pixel de 0.5 metro(s) - Datum: 72_Hayford_Gauss_(Geoid)

Ortofotomapa(s): E11060430

Limite do Projecto de Investimento

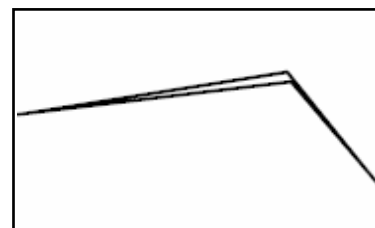


Esc. 1:2500



Metro

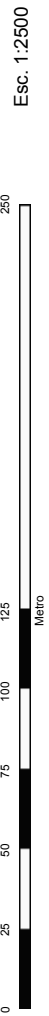

N.º Parcela	Intersecção (ha)	Do Requerente
3054802390900	0.00	N
3044809233018	0.01	N



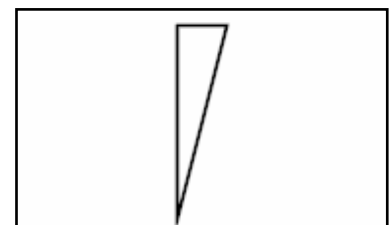
N.º CONTRIBUINTE: 506647498 NIFAP: 7453996 DATA EMISSÃO: 2013-12-18
 NOME: MUNICIPIO DE ALFÂNDEGA DA FÉ
 CONCELHO: 0401 - ALFANDEGA DA FE FREGUESIA: 08 - PARADA

Nº Polígono: 9276777040108 **Nº Projecto: Barreiras** **Área(ha): 0.01**

Limite do Projecto de Investimento
 Ano de 2012 - Escala de voo * 1:0 - Ortorecção com pixel de 0.5 metro(s) - Datum: 73_Hayford_Gauss_(Geoid)
 Ortofoto(mapa): E1190120, E1190210



N.º Parcela	Intersecção (ha)	Do Requerente
3044792158008	0.01	N



N.º CONTRIBUINTE: 506647498

NIFAP: 7453996

DATA EMISSÃO: 2013-12-18

NOME: MUNICIPIO DE ALFÂNDEGA DA FÉ

CONCELHO: 0401 - ALFANDEGA DA FE

FREGUESIA: 03 - CEREJAIS

Nº Poligono: 9276778040103

Nº Projecto: Barreiras

Área(ha): 0.07


Limite do Projecto de Investimento
 Voç: Ano de 2012 - Escala de voç * 1,0 - Ortorecção com pixel de 0,5 metro(s) - Datum: 73_Hayford_Gauss_(Geoid)
 Ortofoto(mapa(s)): E1190140



Esc. 1:2500



N.º Parcela	Intersecção (ha)	Do Requerente
3034776330001	0.07	N



N.º CONTRIBUINTE: 506647498

NIFAP: 7453996

DATA EMISSÃO: 2013-12-18

NOME: MUNICIPIO DE ALFÂNDEGA DA FÉ

CONCELHO: 0401 - ALFANDEGA DA FE

FREGUESIA: 03 - CEREJAIS

Nº Polígono: 9276779040103

Nº Projecto: Barreiras

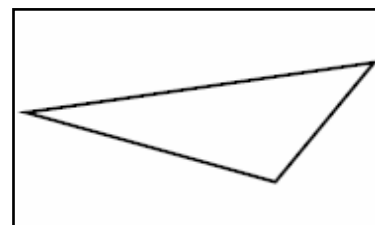
Área(ha): 0.04

Ano de 2012 - Escala de voo * 1:0 - Ortorecção com pixel de 0.5 metro(s) - Datum_73_Hayford_Gauss_(Geot
 Ortorecção: E1190140, E1190120, E1190230, E1190210

Limite do Projecto de Investimento



N.º Parcela	Intersecção (ha)	Do Requerente
3034764679200	0.04	N



N.º CONTRIBUINTE: 506647498

NIFAP: 7453996

DATA EMISSÃO: 2013-12-18

NOME: MUNICIPIO DE ALFÂNDEGA DA FÉ

CONCELHO: 0401 - ALFANDEGA DA FE

FREGUESIA: 03 - CEREJAIS


Nº Polígono: 9276780040103

Nº Projecto: Barreiras

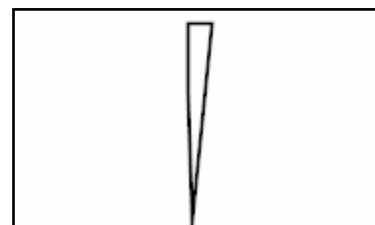
Área(ha): 0.04

Ano de 2012 - Escala de voo * 1,0 - Ortorecção com pixel de 0,5 metro(s) - Datum_73_Hayford_Gauss_(Geoid)
 Ortofoto(mapa(s)): E1190140, E1190120

Limite do Projecto de Investimento



N.º Parcela	Intersecção (ha)	Do Requerente
3034778399900	0.00	N
3034764679200	0.02	N
3034778399005	0.02	N



N.º CONTRIBUINTE: 506647498

NIFAP: 7453996

DATA EMISSÃO: 2013-12-18

NOME: MUNICIPIO DE ALFÂNDEGA DA FÉ

CONCELHO: 0401 - ALFANDEGA DA FE

FREGUESIA: 05 - FERRADOSA

Nº Polígono: 9276781040105

Nº Projecto: Barreiras

Área(ha): 0.02

Limite do Projecto de Investimento
 Voo: Ano de 2012 - Escala de voo: 1:0 - Ortorecção com pixel de 0.5 metro(s) - Datum: 72_Hayford_Gauss_(Geoid)
 Ortofoto(mapa(s)): E1190140, E1190130



Esc. 1:2500

250

125

100

75

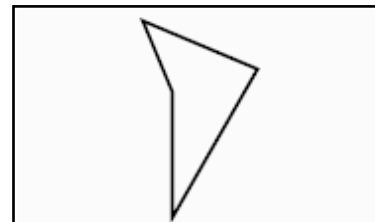
50

25

0

Metro

N.º Parcela	Intersecção (ha)	Do Requerente
2994767747013	0.00	N
2994767747011	0.02	N
2994767747203	0.00	N



N.º CONTRIBUINTE: 506647498

NIFAP: 7453996

DATA EMISSÃO: 2013-12-18

NOME: MUNICIPIO DE ALFÂNDEGA DA FÉ

CONCELHO: 0401 - ALFANDEGA DA FE

FREGUESIA: 05 - FERRADOSA

Nº Polígono: 9276782040105

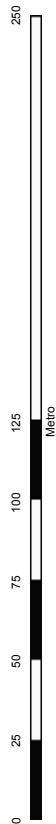
Nº Projecto: Barreiras

Área(ha): 0.28

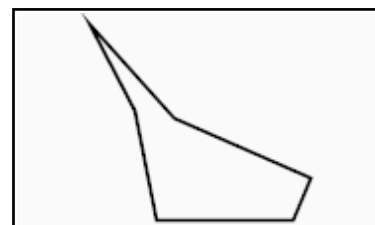
Limite do Projecto de Investimento
 Ano de 2012 - Escala de voo * 1:0 - Ortorecção com pixel de 0.5 metro(s) - Datum: 73_Hayford_Gauss_(Geoid)
 Ortofoto(mapa(s)): E1190140, E1190130



Esc. 1:2500



N.º Parcela	Intersecção (ha)	Do Requerente
2994767747013	0.01	N
2994767747203	0.27	N



N.º CONTRIBUINTE: 506647498

NIFAP: 7453996

DATA EMISSÃO: 2013-12-18

NOME: MUNICIPIO DE ALFÂNDEGA DA FÉ

CONCELHO: 0401 - ALFANDEGA DA FE

FREGUESIA: 05 - FERRADOSA

Nº Polígono: 9276783040105

Nº Projecto: Barreiras

Área(ha): 0.12

Limite do Projecto de Investimento
 Voç: Ano de 2012 - Escala de voç * 1,0 - Ortorecção com pixel de 0,5 metro(s) - Datum: 73_Hayford_Gauss_(Geot
 Ortofoto(mapa): E1190140, E1190130



N.º Parcela	Intersecção (ha)	Do Requerente
2994769167204	0.01	N
3004759791901	0.07	N
2994769167012	0.03	N





SISTEMA DE IDENTIFICAÇÃO PARCELAR
DOCUMENTO ORTOFOTOGRAFICO DE PROJECTO
DE INVESTIMENTO



P3

PINV
2013

N

PORTUGAL

N.º CONTRIBUINTE: 506647498

NIFAP: 7453996

DATA EMISSÃO: 2013-12-18

NOME: MUNICIPIO DE ALFÂNDEGA DA FÉ

CONCELHO: 0401 - ALFANDEGA DA FE

FREGUESIA: 05 - FERRADOSA

Nº Polígono: 9276784040105

Nº Projecto: Barreiras

Área(ha): 0.01

Limite do Projecto de Investimento

Voo: Ano de 2012 - Escala de voo: 1:10 - Ortorecção com pixel de 0.5 metro(s) - Datum: 72_Hayford_Gauss_Geoid
Ortofotomapa(s): E1190140, E1190130

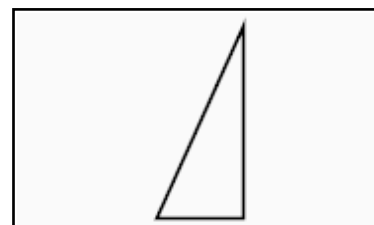


Esc. 1:2500



299834 299959 300084 300209

N.º Parcela	Intersecção (ha)	Do Requerente
2994769167204	0.01	N



N.º CONTRIBUINTE: 506647498

NIFAP: 7453996

DATA EMISSÃO: 2013-12-18

NOME: MUNICIPIO DE ALFÂNDEGA DA FÉ

CONCELHO: 0409 - TORRE DE MONCORVO

FREGUESIA: 07 - FELGAR

Nº Polígono: 9276785040907

Nº Projecto: Barreiras

Área(ha): 0.02

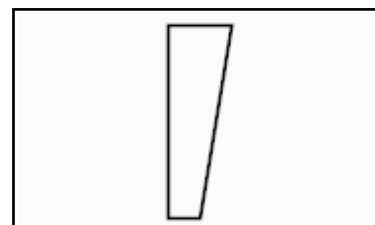
Voo: Ano de 2012 - Escala de voo: 1:0 - Ortorecção com pixel de 0.5 metro(s) - Datum: 73_Hayford_Gauss_(Geoid)

Ortofotomapa(s): E1190130

Limite do Projecto de Investimento



N.º Parcela	Intersecção (ha)	Do Requerente
2994768211001	0.01	N
2994768210205	0.01	N



N.º CONTRIBUINTE: 506647498

NIFAP: 7453996

DATA EMISSÃO: 2013-12-18

NOME: MUNICIPIO DE ALFÂNDEGA DA FÉ

CONCELHO: 0401 - ALFANDEGA DA FE

FREGUESIA: 05 - FERRADOSA

Nº Polígono: 9276786040105

Nº Projecto: Barreiras

Área(ha): 0.07


Voo: Ano de 2012 - Escala de voo: 1:0 - Ortorecção com pixel de 0.5 metro(s) - Datum: 72_Hayford_Gauss_(Geoid)

Ortofotomapa(s): E1190130

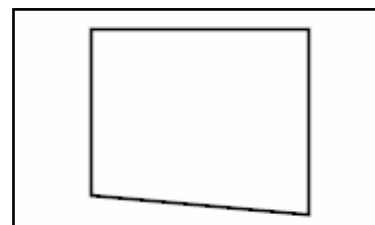
Limite do Projecto de Investimento



Esc. 1:2500



N.º Parcela	Intersecção (ha)	Do Requerente
2994767747013	0.05	N
2994767747203	0.02	N



N.º CONTRIBUINTE: 506647498

NIFAP: 7453996

DATA EMISSÃO: 2013-12-18

NOME: MUNICIPIO DE ALFÂNDEGA DA FÉ

CONCELHO: 0401 - ALFANDEGA DA FE

FREGUESIA: 05 - FERRADOSA

Nº Polígono: 9276787040105

Nº Projecto: Barreiras

Área(ha): 0.01

Voo: Ano de 2012 - Escala de voo: 1:10 - Ortorecção com pixel de 0.5 metro(s) - Datum: 72_Hayford_Gauss_(Geoid)

Ortofotomapa(s): E1190140

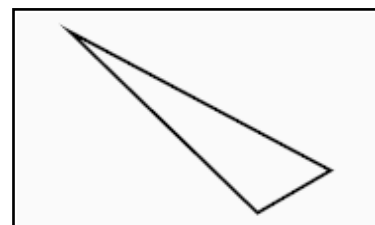
Limite do Projecto de Investimento



Esc. 1:2500



N.º Parcela	Intersecção (ha)	Do Requerente
3014763225003	0.01	N



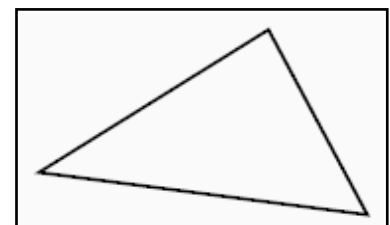
N.º CONTRIBUINTE: 506647498 NIFAP: 7453996 DATA EMISSÃO: 2013-12-18
NOME: MUNICIPIO DE ALFÂNDEGA DA FÉ
CONCELHO: 0401 - ALFANDEGA DA FE FREGUESIA: 05 - FERRADOSA

Nº Polígono: 9276788040105 Nº Projecto: Barreiras Área(ha): 0.02

Limite do Projecto de Investimento
 Ano de 2012 - Escala de voo * 1:0 - Ortorecção com pixel de 0.5 metro(s) - Datum: 73_Hayford_Gauss_(Geoid)
 Ortofoto(mapa(s)): E1190140



N.º Parcela	Intersecção (ha)	Do Requerente
3004765853908	0.02	N



N.º CONTRIBUINTE: 506647498

NIFAP: 7453996

DATA EMISSÃO: 2013-12-18

NOME: MUNICIPIO DE ALFÂNDEGA DA FÉ

CONCELHO: 0401 - ALFANDEGA DA FE

FREGUESIA: 05 - FERRADOSA

Nº Polígono: 9276789040105

Nº Projecto: Barreiras

Área(ha): 0.04

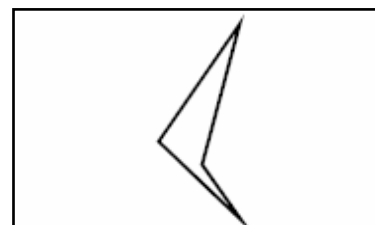
Voo: Ano de 2012 - Escala de voo: 1:10 - Ortorecção com pixel de 0.5 metro(s) - Datum: 72_Hayford_Gauss_(Geoid)

Ortofotomapa(s): E1190140

Limite do Projecto de Investimento



N.º Parcela	Intersecção (ha)	Do Requerente
3014761155204	0.04	N
3014761155916	0.00	N



N.º CONTRIBUINTE: 506647498

NIFAP: 7453996

DATA EMISSÃO: 2013-12-18

NOME: MUNICIPIO DE ALFÂNDEGA DA FÉ

CONCELHO: 0401 - ALFANDEGA DA FE

FREGUESIA: 05 - FERRADOSA

Nº Polígono: 9276790040105

Nº Projecto: Barreiras

Área(ha): 0.15

Voo: Ano de 2012 - Escala de voo: 1:0 - Ortorecção com pixel de 0.5 metro(s) - Datum: 73_Hayford_Gauss_(Geoid)

Ortofotomapa(s): E1190140

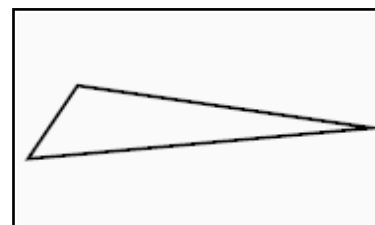
Limite do Projecto de Investimento



Esc. 1:2500



N.º Parcela	Intersecção (ha)	Do Requerente
3014761155214	0.03	N
3014761155209	0.07	N
3014761155203	0.05	N



N.º CONTRIBUINTE: 506647498

NIFAP: 7453996

DATA EMISSÃO: 2013-12-18

NOME: MUNICIPIO DE ALFÂNDEGA DA FÉ

CONCELHO: 0401 - ALFANDEGA DA FE

FREGUESIA: 08 - PARADA

Nº Polígono: 9276791040108

Nº Projecto: Regos + Sementeira


Área(ha): 0.01

Ano de 2012 - Escala de voo * 1:0 - Ortocorreção com pixel de 0.5 metro(s) - Datum_73_Hayford_Gauss_(Geoid)
 Ortofoto(mapa(s)): E1190210

Limite do Projecto de Investimento

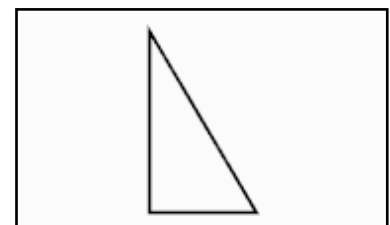


Esc. 1:2500



304073 304198 304323 304448

N.º Parcela	Intersecção (ha)	Do Requerente
3044772783001	0.01	N



N.º CONTRIBUINTE: 506647498

NIFAP: 7453996

DATA EMISSÃO: 2013-12-18

NOME: MUNICIPIO DE ALFÂNDEGA DA FÉ

CONCELHO: 0401 - ALFANDEGA DA FE

FREGUESIA: 08 - PARADA

Nº Polígono: 9276792040108

Nº Projecto: Regos + Sementeira

Área(ha): 0.09

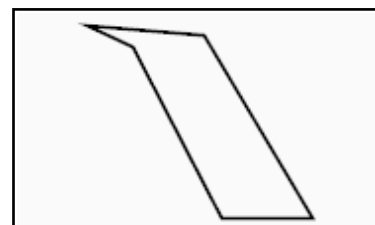
Voo: Ano de 2012 - Escala de voo: 1:0 - Ortorecção com pixel de 0.5 metro(s) - Datum: 73_Hayford_Gauss_(Geoid)

Ortofotomapa(s): E1190210

Limite do Projecto de Investimento



N.º Parcela	Intersecção (ha)	Do Requerente
3044772783001	0.03	N
3044772784001	0.06	N



N.º CONTRIBUINTE: 506647498

NIFAP: 7453996

DATA EMISSÃO: 2013-12-18

NOME: MUNICIPIO DE ALFÂNDEGA DA FÉ

CONCELHO: 0401 - ALFANDEGA DA FE

FREGUESIA: 08 - PARADA

Nº Polígono: 9276793040108

Nº Projecto: Regos + Sementeira

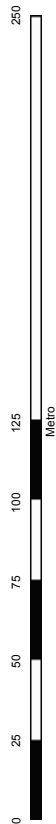
Área(ha): 0.05

Ano de 2012 - Escala de voo * 1:0 - Ortorecção com pixel de 0.5 metro(s) - Datum: 73_Hayford_Gauss_(Geoid)
 Ortofoto(mapa(s)): E1190210

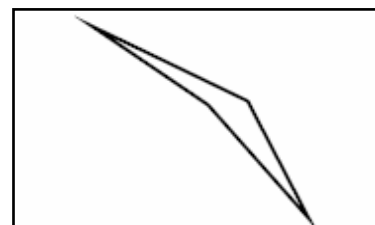
Limite do Projecto de Investimento



Esc. 1:2500



N.º Parcela	Intersecção (ha)	Do Requerente
3044784021900	0.03	N
3044784021004	0.00	N
3044784022001	0.01	N



N.º CONTRIBUINTE: 506647498

NIFAP: 7453996

DATA EMISSÃO: 2013-12-18

NOME: MUNICIPIO DE ALFÂNDEGA DA FÉ

CONCELHO: 0401 - ALFANDEGA DA FE

FREGUESIA: 08 - PARADA

Nº Poligono: 9276794040108


Nº Projecto: Regos + Sementeira

Área(ha): 0.01

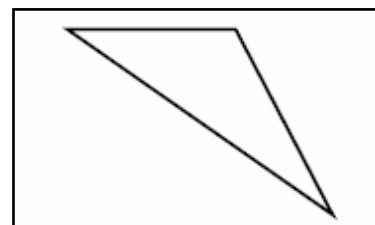
Limite do Projecto de Investimento
 Ano de 2012 - Escala de voo * 1:0 - Ortorecção com pixel de 0.5 metro(s) - Datum: 73_Hayford_Gauss_(Geoid)
 Ortofoto(mapa(s)): E1190210



Esc. 1:2500



N.º Parcela	Intersecção (ha)	Do Requerente
3044784021004	0.01	N



N.º CONTRIBUINTE: 506647498

NIFAP: 7453996

DATA EMISSÃO: 2013-12-18

NOME: MUNICIPIO DE ALFÂNDEGA DA FÉ

CONCELHO: 0401 - ALFANDEGA DA FE

FREGUESIA: 08 - PARADA

Nº Polígono: 9276795040108

Nº Projecto: Regos + Sementeira

Área(ha): 0.03

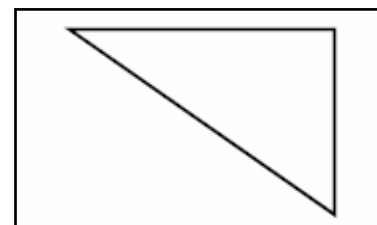
Voo: Ano de 2012 - Escala de voo: 1:0 - Ortorecção com pixel de 0.5 metro(s) - Datum: 73_Hayford_Gauss_(Geoid)

Ortofotomapa(s): E1190210

Limite do Projecto de Investimento



N.º Parcela	Intersecção (ha)	Do Requerente
3044784021005	0.00	N
3044784021004	0.02	N



N.º CONTRIBUINTE: 506647498

NIFAP: 7453996

DATA EMISSÃO: 2013-12-18

NOME: MUNICIPIO DE ALFÂNDEGA DA FÉ

CONCELHO: 0401 - ALFANDEGA DA FE

FREGUESIA: 08 - PARADA

Nº Polígono: 9276796040108

Nº Projecto: Regos + Sementeira

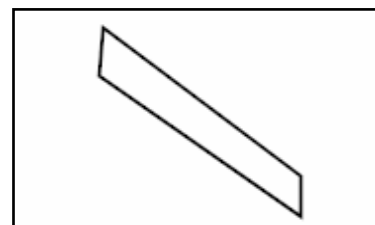
Área(ha): 0.02

Ano de 2012 - Escala de voo * 1:0 - Ortorecção com pixel de 0.5 metro(s) - Datum: 72_Hayford_Gauss_(Geoid)
 Ortofoto(mapa(s)): E1190120, E1190210

Limite do Projecto de Investimento



N.º Parcela	Intersecção (ha)	Do Requerente
3044784051007	0.02	N
3044784021005	0.00	N



N.º CONTRIBUINTE: 506647498

NIFAP: 7453996

DATA EMISSÃO: 2013-12-18

NOME: MUNICIPIO DE ALFÂNDEGA DA FÉ

CONCELHO: 0401 - ALFANDEGA DA FE

FREGUESIA: 03 - CEREJAIS

Nº Polígono: 9276797040103

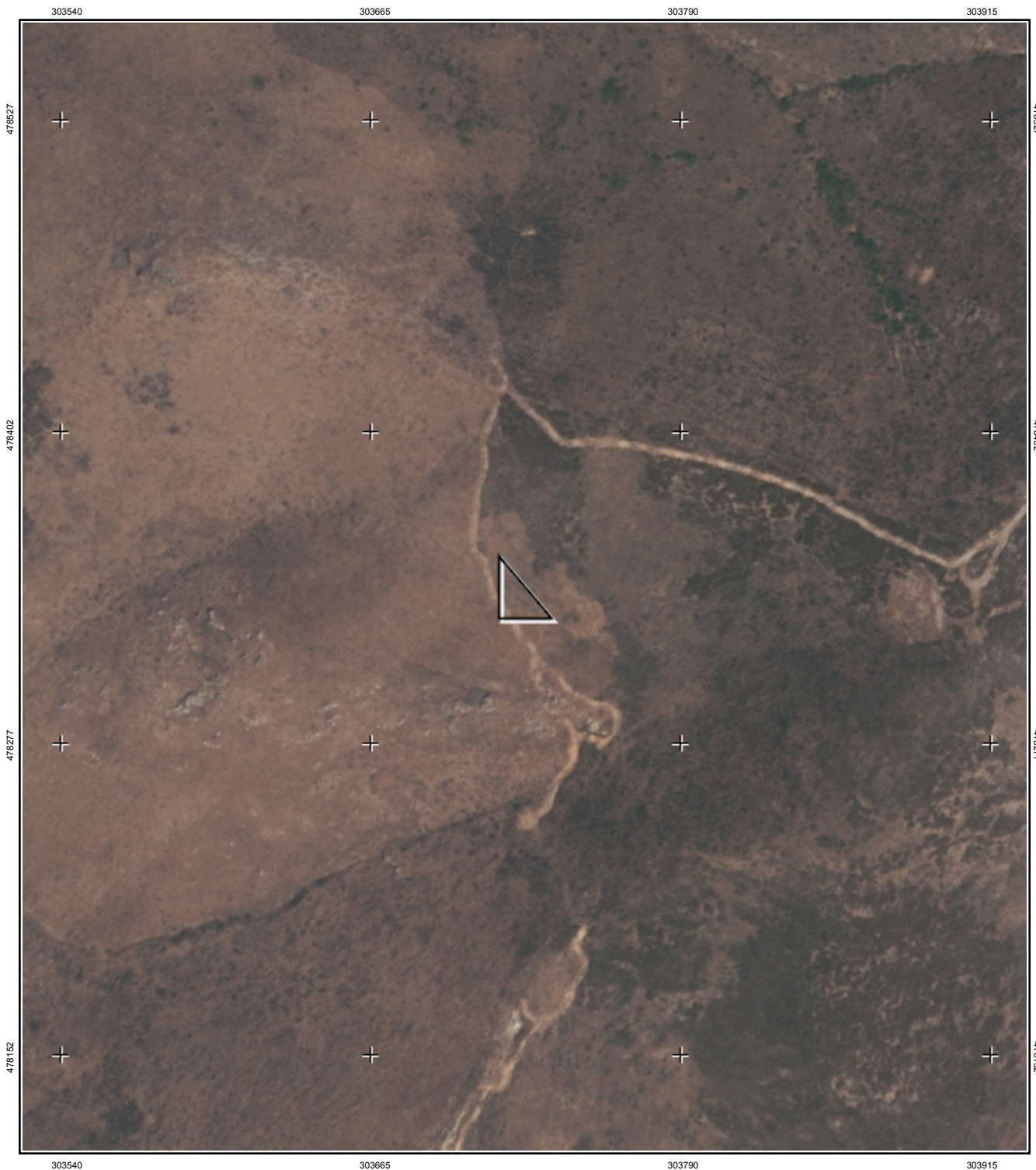
Nº Projecto: Regos + Sementeira

Área(ha): 0.03

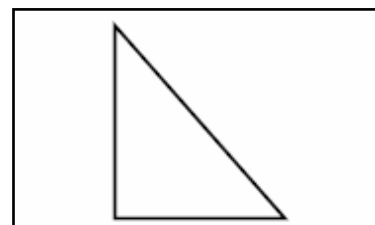
Voo: Ano de 2012 - Escala de voo * 1:0 - Ortocorreção com pixel de 0.5 metro(s) - Datum: 72_Hayford_Gauss_(Geoid)

Ortofotomapa(s): E11900120

Limite do Projecto de Investimento



N.º Parcela	Intersecção (ha)	Do Requerente
3034773998001	0.03	N



N.º CONTRIBUINTE: 506647498

NIFAP: 7453996

DATA EMISSÃO: 2013-12-18

NOME: MUNICIPIO DE ALFÂNDEGA DA FÉ

CONCELHO: 0401 - ALFANDEGA DA FE

FREGUESIA: 03 - CEREJAIS

Nº Polígono: 9276798040103

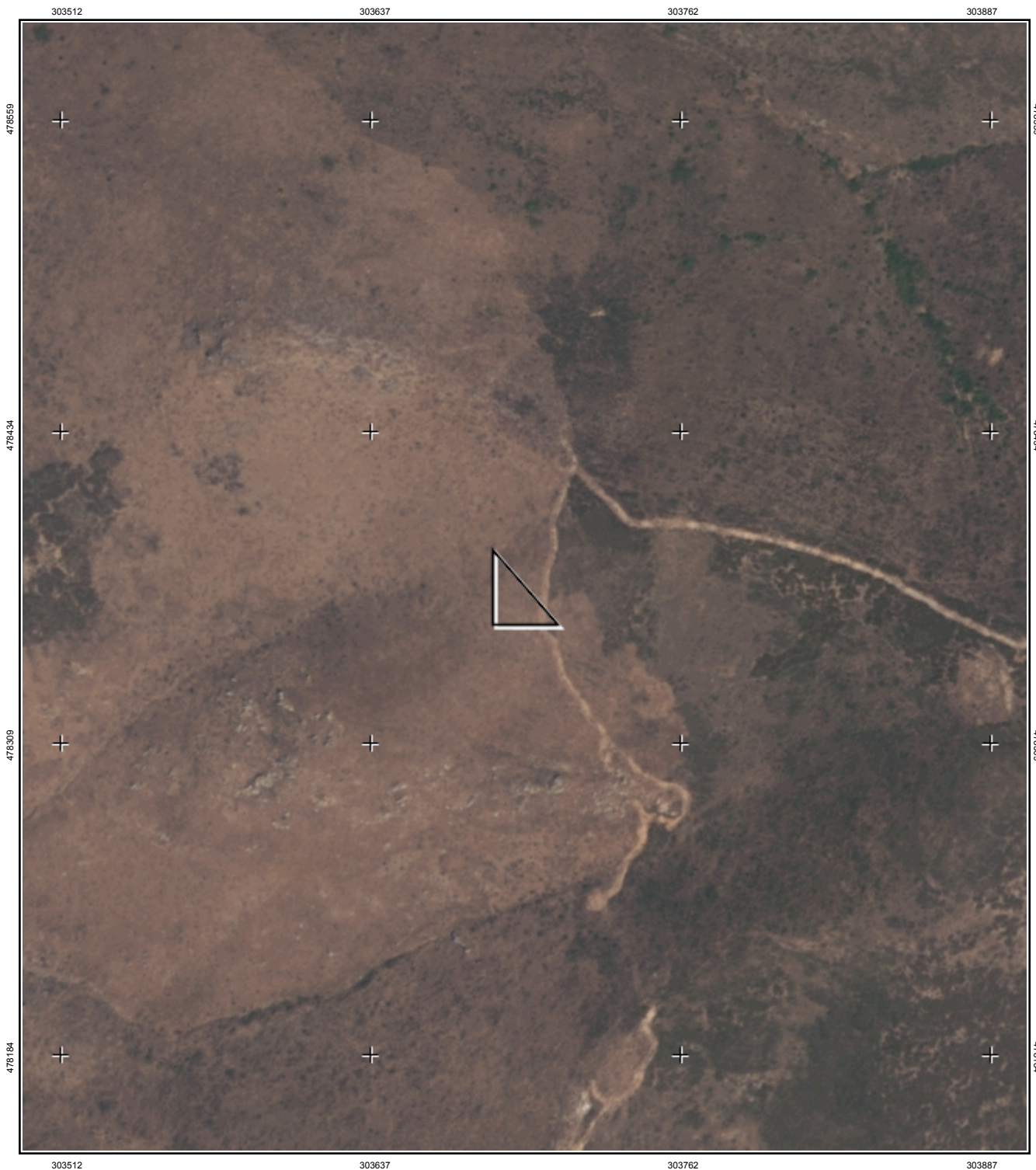
Nº Projecto: Regos + Sementeira

Área(ha): 0.04

Voo: Ano de 2012 - Escala de voo: 1:0 - Ortorecção com pixel de 0.5 metro(s) - Datum: 73_Hayford_Gauss_(Geoid)

Ortofotomapa(s): E11900120

Limite do Projecto de Investimento



Esc. 1:2500

250

125

100

75

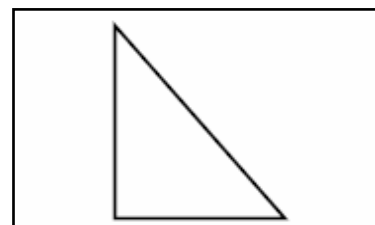
50

25

0

Metro

N.º Parcela	Intersecção (ha)	Do Requerente
3034781926002	0.01	N
3034773998001	0.03	N



N.º CONTRIBUINTE: 506647498

NIFAP: 7453996

DATA EMISSÃO: 2013-12-18

NOME: MUNICIPIO DE ALFÂNDEGA DA FÉ

CONCELHO: 0401 - ALFANDEGA DA FE

FREGUESIA: 03 - CEREJAIS

Nº Polígono: 9276799040103

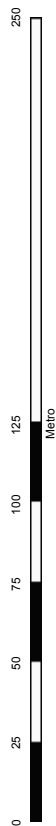
Nº Projecto: Regos + Sementeira

Área(ha): 0.01

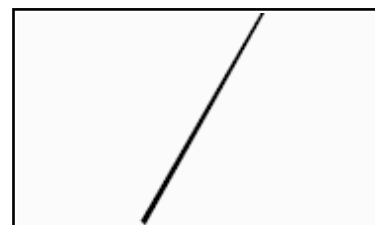
Limite do Projecto de Investimento
 Voo: Ano de 2012 - Escala de voo * 1:0 - Ortorecção com pixel de 0.5 metro(s) - Datum: 72_Hayford_Gauss_Geoid
 Ortofoto(mapa(s)): E1190120, E1190210



Esc. 1:2500



N.º Parcela	Intersecção (ha)	Do Requerente
3034787458004	0.01	N



N.º CONTRIBUINTE: 506647498

NIFAP: 7453996

DATA EMISSÃO: 2013-12-18

NOME: MUNICIPIO DE ALFÂNDEGA DA FÉ

CONCELHO: 0401 - ALFANDEGA DA FE

FREGUESIA: 03 - CEREJAIS

Nº Polígono: 9276800040103


Nº Projecto: Regos + Sementeira

Área(ha): 0.09

Voo: Ano de 2012 - Escala de voo: 1:0 - Ortocorreção com pixel de 0.5 metro(s) - Datum: 72_Hayford_Gauss_Geoid

Ortofotomapa(s): E1190120

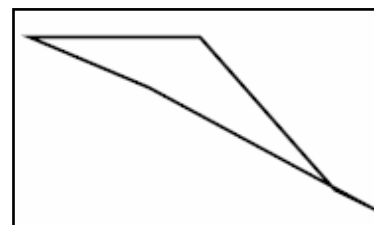
Limite do Projecto de Investimento



Esc. 1:2500

Metro

N.º Parcela	Intersecção (ha)	Do Requerente
3034787458004	0.09	N



N.º CONTRIBUINTE: 506647498

NIFAP: 7453996

DATA EMISSÃO: 2013-12-18

NOME: MUNICIPIO DE ALFÂNDEGA DA FÉ

CONCELHO: 0401 - ALFANDEGA DA FE

FREGUESIA: 08 - PARADA

Nº Polígono: 9276801040108

Nº Projecto: Regos + Sementeira


Área(ha): 0.06

Ano de 2012 - Escala de voo * 1:0 - Ortorecção com pixel de 0.5 metro(s) - Datum_72_Hayford_Gauss_(Geot
 Ortofoto(mapa): E1190120, E1190210

Limite do Projecto de Investimento



Esc. 1:2500



N.º Parcela	Intersecção (ha)	Do Requerente
3044784051006	0.00	N
3044790907004	0.05	N
3044784052002	0.01	N



N.º CONTRIBUINTE: 506647498

NIFAP: 7453996

DATA EMISSÃO: 2013-12-18

NOME: MUNICIPIO DE ALFÂNDEGA DA FÉ

CONCELHO: 0401 - ALFANDEGA DA FE

FREGUESIA: 03 - CEREJAIS

Nº Polígono: 9276802040103

Nº Projecto: Regos + Sementeira


Área(ha): 0.13

Ano de 2012 - Escala de voe * 1,0 - Ortorecção com pixel de 0.5 metros - Datum: 72_Hayford_Gauss_(Geoid)
 Ortofoto(mapa(s)): E1190120, E1190210

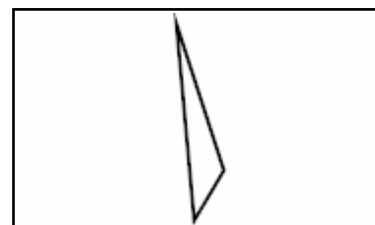
Limite do Projecto de Investimento



Esc. 1:2500



N.º Parcela	Intersecção (ha)	Do Requerente
3034787458002	0.13	N



N.º CONTRIBUINTE: 506647498

NIFAP: 7453996

DATA EMISSÃO: 2013-12-18

NOME: MUNICIPIO DE ALFÂNDEGA DA FÉ

CONCELHO: 0401 - ALFANDEGA DA FE

FREGUESIA: 08 - PARADA

Nº Polígono: 9276803040108

Nº Projecto: Regos + Sementeira

Área(ha): 0.01

Voo: Ano de 2012 - Escala de voo: 1:0 - Ortorecção com pixel de 0.5 metro(s) - Datum: 72_Hayford_Gauss_(Geoid)

Ortofotomapa(s): E1190210

Limite do Projecto de Investimento



Esc. 1:2500

250

125

100

75

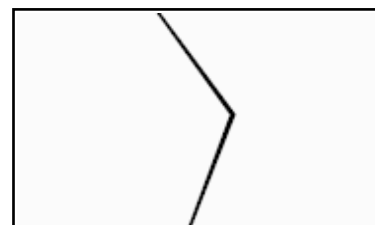
50

25

0

Metro

N.º Parcela	Intersecção (ha)	Do Requerente
3044784386006	0.01	N



N.º CONTRIBUINTE: 506647498

NIFAP: 7453996

DATA EMISSÃO: 2013-12-18

NOME: MUNICIPIO DE ALFÂNDEGA DA FÉ

CONCELHO: 0401 - ALFANDEGA DA FE

FREGUESIA: 03 - CEREJAIS

Nº Polígono: 9276804040103

Nº Projecto: Regos + Sementeira

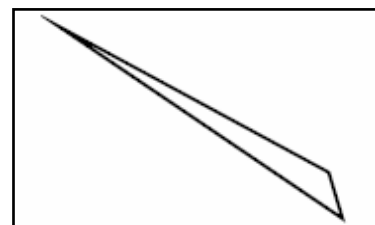
Área(ha): 0.08

Voo: Ano de 2012 - Escala de voo * 1:0 - Ortorecção com pixel de 0.5 metros - Datum: 72_Hayford_Gauss_(Geoid)
 Ortofoto(mapa(s)): E1190120, E1190210

Limite do Projecto de Investimento



N.º Parcela	Intersecção (ha)	Do Requerente
3034783685001	0.05	N
3034787458002	0.03	N



N.º CONTRIBUINTE: 506647498

NIFAP: 7453996

DATA EMISSÃO: 2013-12-18

NOME: MUNICIPIO DE ALFÂNDEGA DA FÉ

CONCELHO: 0409 - TORRE DE MONCORVO

FREGUESIA: 07 - FELGAR

Nº Polígono: 9276805040907


Nº Projecto: Sementeira+Barreiras

Área(ha): 0.01

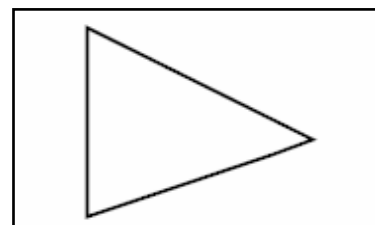
Voo: Ano de 2012 - Escala de voo: 1:0 - Ortorecção com pixel de 0.5 metro(s) - Datum: 73_Hayford_Gauss_(Geoid)

Ortofotomapa(s): E1190130

Limite do Projecto de Investimento



N.º Parcela	Intersecção (ha)	Do Requerente
2974767212213	0.01	N



N.º CONTRIBUINTE: 506647498

NIFAP: 7453996

DATA EMISSÃO: 2013-12-18

NOME: MUNICIPIO DE ALFÂNDEGA DA FÉ

CONCELHO: 0409 - TORRE DE MONCORVO

FREGUESIA: 07 - FELGAR

Nº Polígono: 9276806040907

Nº Projecto: Sementeira+Barreiras

Área(ha): 0.02

Voo: Ano de 2012 - Escala de voo: 1:0 - Ortorecção com pixel de 0.5 metro(s) - Datum: 72_Hayford_Gauss_Geoid

Ortofotomapa(s): E1190130

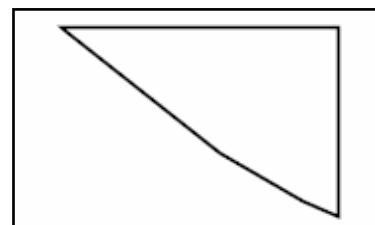
Limite do Projecto de Investimento



Esc. 1:2500



N.º Parcela	Intersecção (ha)	Do Requerente
2974767212900	0.02	N



N.º CONTRIBUINTE: 506647498

NIFAP: 7453996

DATA EMISSÃO: 2013-12-18

NOME: MUNICIPIO DE ALFÂNDEGA DA FÉ

CONCELHO: 0409 - TORRE DE MONCORVO

FREGUESIA: 07 - FELGAR

Nº Polígono: 9276807040907

Nº Projecto: Sementeira+Barreiras

Área(ha): 0.04


Voo: Ano de 2012 - Escala de voo: 1:0 - Ortorecção com pixel de 0.5 metro(s) - Datum: 72_Hayford_Gauss_(Geoid)

Ortofotomapa(s): E1190130

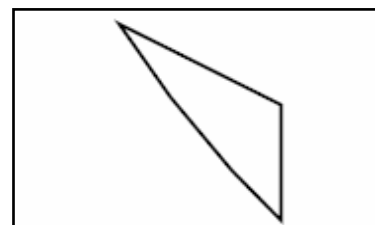
Limite do Projecto de Investimento



Esc. 1:2500



N.º Parcela	Intersecção (ha)	Do Requerente
2974767212900	0.04	N



N.º CONTRIBUINTE: 506647498

NIFAP: 7453996

DATA EMISSÃO: 2013-12-18

NOME: MUNICIPIO DE ALFÂNDEGA DA FÉ

CONCELHO: 0409 - TORRE DE MONCORVO

FREGUESIA: 07 - FELGAR

Nº Polígono: 9276808040907

Nº Projecto: Sementeira+Barreiras

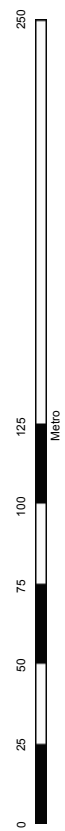
Área(ha): 0.02

Voo: Ano de 2012 - Escala de voo: 1:10 - Ortorecção com pixel de 0.5 metro(s) - Datum: 72_Hayford_Gauss_(Geoid)
 Ortofoto(mapa): E1190130

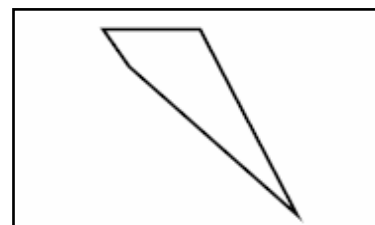
Limite do Projecto de Investimento



Esc. 1:2500



N.º Parcela	Intersecção (ha)	Do Requerente
2974767212006	0.02	N



N.º CONTRIBUINTE: 506647498

NIFAP: 7453996

DATA EMISSÃO: 2013-12-18

NOME: MUNICIPIO DE ALFÂNDEGA DA FÉ

CONCELHO: 0409 - TORRE DE MONCORVO

FREGUESIA: 07 - FELGAR

Nº Polígono: 9276809040907

Nº Projecto: Sementeira+Barreiras

Área(ha): 0.01

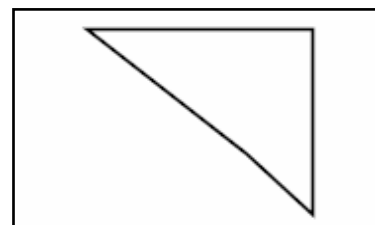
Voo: Ano de 2012 - Escala de voo: 1:0 - Ortorecção com pixel de 0.5 metro(s) - Datum: 72_Hayford_Gauss_Geoid

Ortofotomapa(s): E1190130

Limite do Projecto de Investimento



N.º Parcela	Intersecção (ha)	Do Requerente
2974767212006	0.01	N



N.º CONTRIBUINTE: 506647498

NIFAP: 7453996

DATA EMISSÃO: 2013-12-19

NOME: MUNICIPIO DE ALFÂNDEGA DA FÉ

CONCELHO: 0401 - ALFANDEGA DA FE

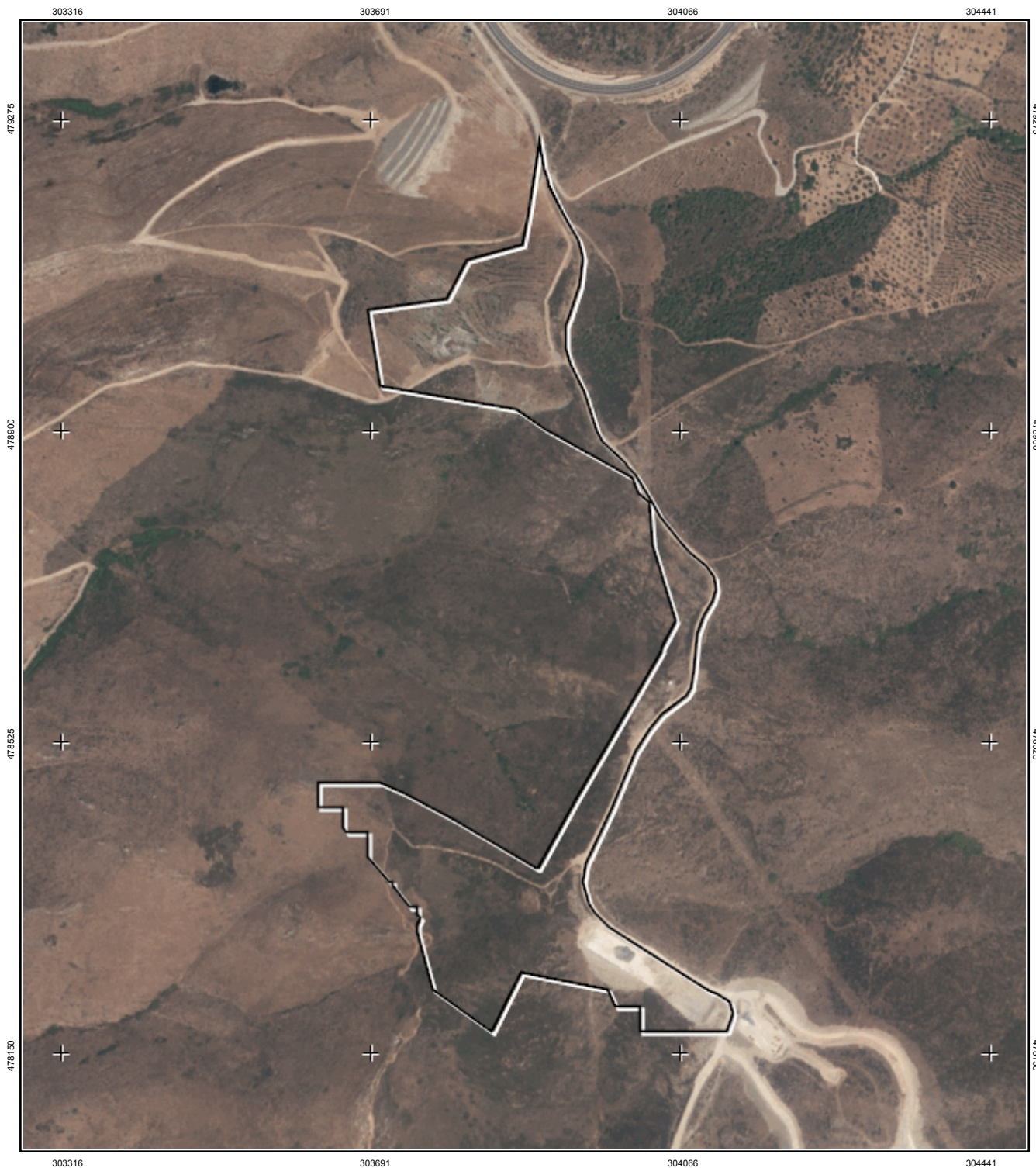
FREGUESIA: 03 - CEREJAIS

Nº Polígono: 9277297040103

Nº Projecto: Regos

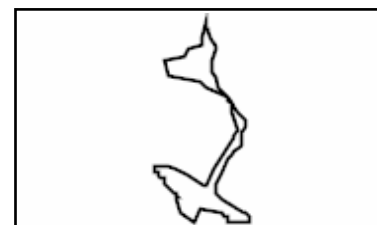
Área(ha): 12.42

Limite do Projecto de Investimento
 Voç: Ano de 2012 - Escala de voç * 1,0 - Ortorecção com pixel de 0,5 metro(s) - Datum: 73_Hayford_Gauss_(Geoid)
 Ortofoto(mapa): E1190120, E1190210



N.º Parcela	Intersecção (ha)	Do Requerente
3034778399900	0.40	N
3034773998900	0.68	N
3034781926002	0.31	N
3034787458004	1.29	N
3034773998001	1.04	N
3034783685001	1.48	N
3034787458002	1.41	N

N.º Parcela	Intersecção (ha)	Do Requerente
3034778399001	0.44	N
3034778399002	0.11	N
3034778399007	0.94	N
3034778399005	0.39	N
3034778399003	0.69	N
3034773998004	0.32	N
3034793010206	2.91	N



N.º CONTRIBUINTE: 506647498

NIFAP: 7453996

DATA EMISSÃO: 2013-12-19

NOME: MUNICIPIO DE ALFÂNDEGA DA FÉ

CONCELHO: 0401 - ALFANDEGA DA FE

FREGUESIA: 12 - SENDIM DA RIBEIRA

Nº Polígono: 9277299040112

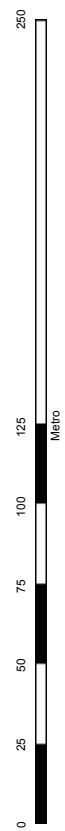
Nº Projecto: Regos

Área(ha): 0.03

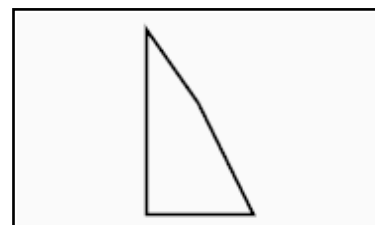
Limite do Projecto de Investimento
 Ano de 2012 - Escala de voo * 1:0 - Ortorecção com pixel de 0.5 metro(s) - Datum_72_Hayford_Gauss_(Geoid)
 Ortofoto(mapa(s)): E1190120, E1190210



Esc. 1:2500



N.º Parcela	Intersecção (ha)	Do Requerente
3034793336203	0.03	N



N.º CONTRIBUINTE: 506647498

NIFAP: 7453996

DATA EMISSÃO: 2013-12-19

NOME: MUNICIPIO DE ALFÂNDEGA DA FÉ

CONCELHO: 0401 - ALFANDEGA DA FE

FREGUESIA: 12 - SENDIM DA RIBEIRA

Nº Polígono: 9277300040112

Nº Projecto: Regos

Área(ha): 0.06

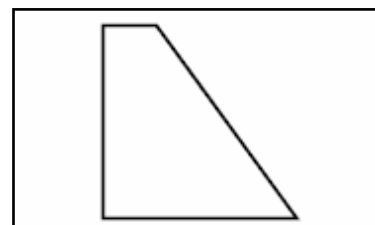
Limite do Projecto de Investimento
 Voç: Ano de 2012 - Escala de voç * 1.0 - Ortorecção com pixel de 0.5 metro(s) - Datum: 72_Hayford_Gauss_(Geoid)
 Ortofoto(mapa(s)): E1190120, E1190210



Esc. 1:2500



N.º Parcela	Intersecção (ha)	Do Requerente
3034793336203	0.06	N



N.º CONTRIBUINTE: 506647498

NIFAP: 7453996

DATA EMISSÃO: 2013-12-19

NOME: MUNICIPIO DE ALFÂNDEGA DA FÉ

CONCELHO: 0401 - ALFANDEGA DA FE

FREGUESIA: 08 - PARADA

Nº Polígono: 9277301040108

Nº Projecto: Regos


Área(ha): 0.53

Ano de 2012 - Escala de voo * 1:0 - Ortorecção com pixel de 0.5 metro(s) - Datum: 72_Hayford_Gauss_(Geoid)
 Ortofoto(mapa(s)): E1190120, E1190210

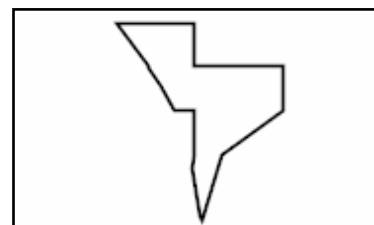
Limite do Projecto de Investimento



Esc. 1:2500



N.º Parcela	Intersecção (ha)	Do Requerente
3044792159063	0.03	N
3044792159056	0.09	N
3044790907005	0.08	N
3044792159004	0.32	N
3044792159064	0.01	N



N.º CONTRIBUINTE: 506647498

NIFAP: 7453996

DATA EMISSÃO: 2013-12-19

NOME: MUNICIPIO DE ALFÂNDEGA DA FÉ

CONCELHO: 0401 - ALFANDEGA DA FE

FREGUESIA: 08 - PARADA


Nº Polígono: 9277302040108

Nº Projecto: Regos

Área(ha): 11.07

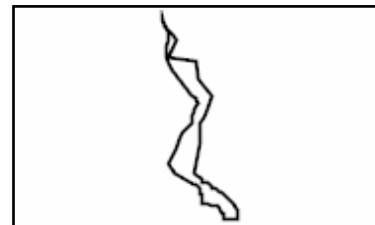
Voo: Ano de 2012 - Escala de voo: 1:10 - Ortorecção com pixel de 0.5 metro(s) - Datum: 72_Hayford_Gauss_(Geoid)
Ortofotomapa(s): E1190120, E1190210

Limite do Projecto de Investimento



N.º Parcela	Intersecção (ha)	Do Requerente
3044784051006	2.86	N
3044784051007	0.72	N
3044784386006	1.27	N
3044784021005	0.34	N
3044772783001	0.44	N
3044784021900	0.22	N
3044784021004	0.37	N

N.º Parcela	Intersecção (ha)	Do Requerente
3044784022001	0.01	N
3044776092002	0.24	N
3044790907004	3.25	N
3044790907005	0.38	N
3044772784001	0.95	N
3044784052002	0.02	N
3044772784002	0.02	N



N.º CONTRIBUINTE: 506647498

NIFAP: 7453996

DATA EMISSÃO: 2013-12-19

NOME: MUNICIPIO DE ALFÂNDEGA DA FÉ

CONCELHO: 0401 - ALFANDEGA DA FE


FREGUESIA: 03 - CEREJAIS

Nº Polígono: 9277303040103

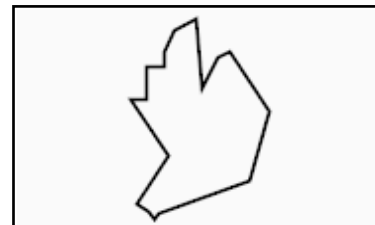
Nº Projecto: Sementeira

Área(ha): 5.23

Limite do Projecto de Investimento
 Voç: Ano de 2012 - Escala de voç * 1,0 - Ortocorreção com pixel de 0,5 metro(s) - Datum: 73_Hayford_Gauss_(Geoid)
 Ortofoto(mapa(s)): E1190120



N.º Parcela	Intersecção (ha)	Do Requerente
3024795243002	0.03	N
3024795243007	2.56	N
3024795011005	0.04	N
3024795243902	0.01	N
3024795243200	0.81	N
3024795243003	1.63	N
3024795244001	0.16	N



N.º CONTRIBUINTE: 506647498

NIFAP: 7453996

DATA EMISSÃO: 2013-12-19

NOME: MUNICIPIO DE ALFÂNDEGA DA FÉ

CONCELHO: 0401 - ALFANDEGA DA FE

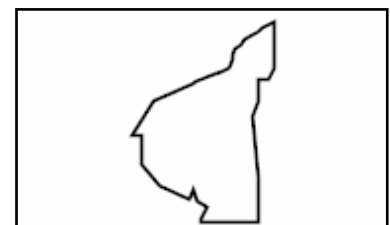
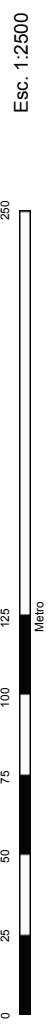
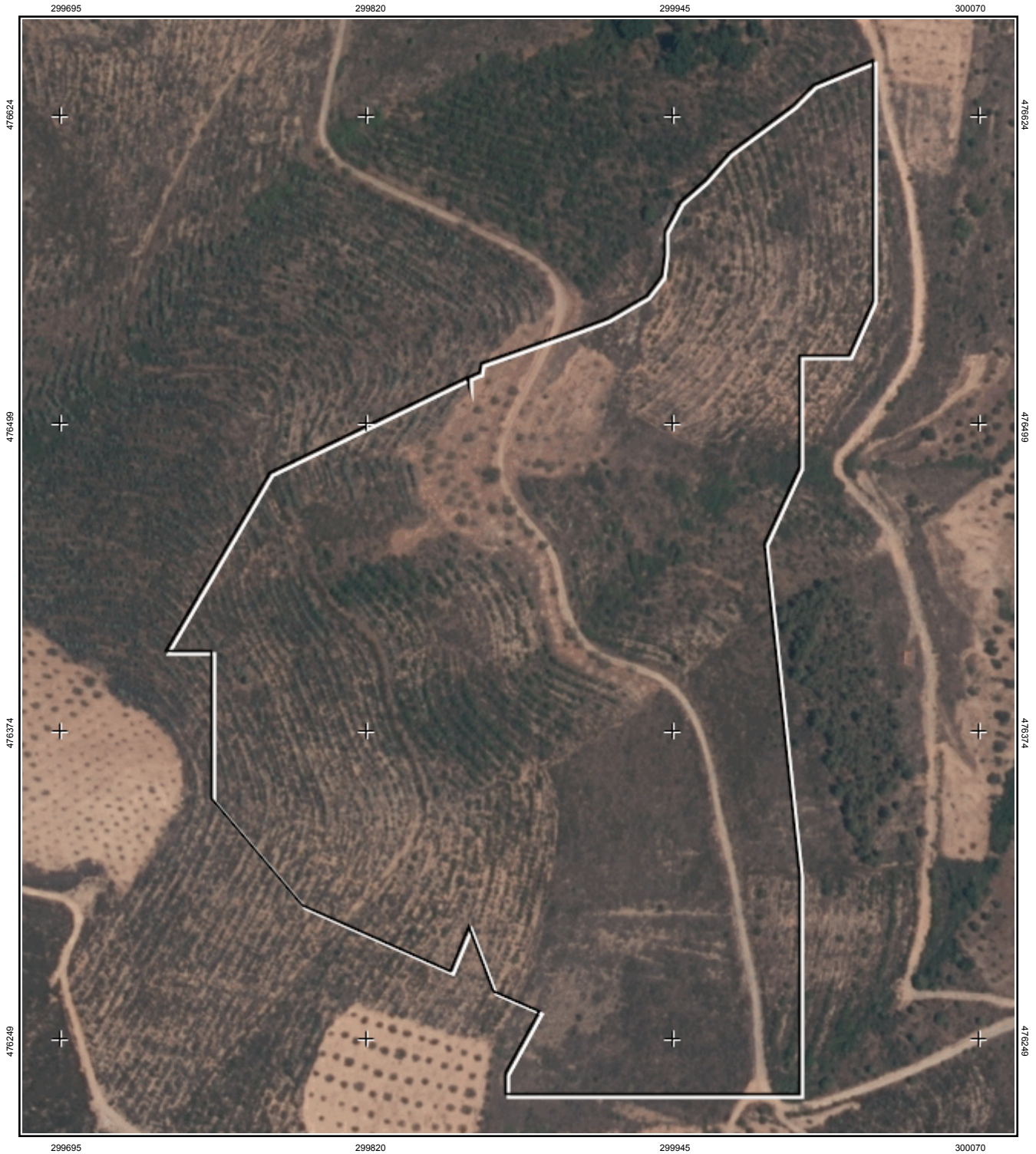
FREGUESIA: 05 - FERRADOSA

Nº Polígono: 9277304040105

Nº Projecto: Sementeira+Barreiras

Área(ha): 6.69

Limite do Projecto de Investimento
 Voo: Ano de 2012 - Escala de voo: 1:0 - Ortorecção com pixel de 0.5 metro(s) - Datum: 72_Hayford_Gauss_(Geoid)
 Ortofoto(mapa(s)): E1190140, E1190130





SISTEMA DE IDENTIFICAÇÃO PARCELAR
DOCUMENTO ORTOFOTOGRAFICO DE PROJECTO
DE INVESTIMENTO
PORTUGAL



P3
PINV
2013



N.º CONTRIBUINTE: 506647498 NIFAP: 7453996 DATA EMISSÃO: 2013-12-19
NOME: MUNICIPIO DE ALFÂNDEGA DA FÉ
CONCELHO: 0401 - ALFANDEGA DA FE FREGUESIA: 05 - FERRADOSA

Nº Poligono: 9277304040105 Nº Projecto: Sementeira+Barreiras Área(ha): 6.69

2994767747202	0.58	N
2994767747911	0.04	N
2994769167204	1.12	N
3004759791901	1.30	N
2994767747011	0.64	N
2994769167202	0.17	N
2994767747912	0.04	N
2994769167201	0.35	N
2994769167010	0.17	N
2994769167907	0.02	N
2994767748002	0.00	N
2994767748003	0.01	N
2994769167921	0.02	N
2994769167012	0.00	N
2994767747206	0.40	N
2994767747009	0.36	N
2994767747910	0.02	N
2994767747203	0.65	N
2994767747204	0.48	N
2994767747201	0.32	N

N.º CONTRIBUINTE: 506647498

NIFAP: 7453996

DATA EMISSÃO: 2013-12-19

NOME: MUNICIPIO DE ALFÂNDEGA DA FÉ

CONCELHO: 0401 - ALFANDEGA DA FE

FREGUESIA: 08 - PARADA

Nº Poligono: 9277305040108

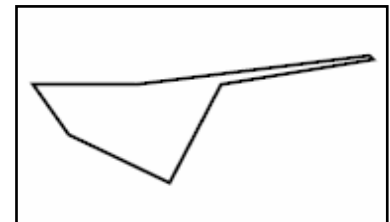
Nº Projecto: Sementeira

Área(ha): 0.16

Limite do Projecto de Investimento
 Voç: Ano de 2012 - Escala de voç * 1,0 - Ortorecção com pixel de 0,5 metro(s) - Datum: 72_Hayford_Gauss_(Geoid)
 Ortofoto(mapa(s)): E11060430



N.º Parcela	Intersecção (ha)	Do Requerente
3044809233600	0.16	N
3044809233015	0.00	N



N.º CONTRIBUINTE: 506647498

NIFAP: 7453996

DATA EMISSÃO: 2013-12-19

NOME: MUNICIPIO DE ALFÂNDEGA DA FÉ

CONCELHO: 0401 - ALFANDEGA DA FE

FREGUESIA: 05 - FERRADOSA

Nº Polígono: 9277306040105

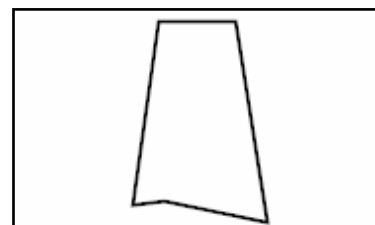
Nº Projecto: Sementeira

Área(ha): 0.31

Limite do Projecto de Investimento
 Ano de 2012 - Escala de voo * 1:0 - Ortorecção com pixel de 0.5 metros - Datum: 72_Hayford_Gauss_Geoid
 Ortofoto(mapa(s)): E1190140, E1190130



N.º Parcela	Intersecção (ha)	Do Requerente
3004762965917	0.31	N



N.º CONTRIBUINTE: 506647498

NIFAP: 7453996

DATA EMISSÃO: 2013-12-19

NOME: MUNICIPIO DE ALFÂNDEGA DA FÉ

CONCELHO: 0401 - ALFANDEGA DA FE

FREGUESIA: 08 - PARADA

Nº Polígono: 9277307040108

Nº Projecto: Sementeira

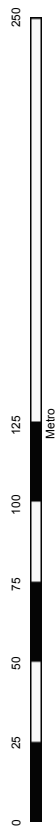
Área(ha): 0.29

Voo: Ano de 2012 - Escala de voo: 1:0 - Ortorecção com pixel de 0.5 metro(s) - Datum: 72_Hayford_Gauss_(Geoid)
 Ortofoto(mapa(s)): E1190120, E1190210

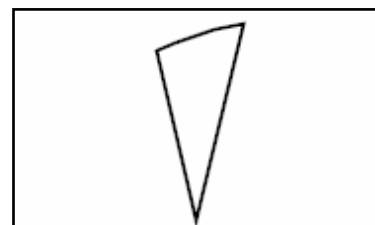
Limite do Projecto de Investimento



Esc. 1:2500



N.º Parcela	Intersecção (ha)	Do Requerente
3044790907005	0.26	N
3044790906001	0.03	N



N.º CONTRIBUINTE: 506647498

NIFAP: 7453996

DATA EMISSÃO: 2013-12-19

NOME: MUNICIPIO DE ALFÂNDEGA DA FÉ

CONCELHO: 0401 - ALFANDEGA DA FE

FREGUESIA: 08 - PARADA

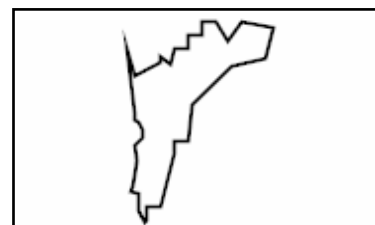
Nº Polígono: 9277308040108

Nº Projecto: Sementeira

Área(ha): 5.29

Voo: Ano de 2012 - Escala de voo: 1:10 - Ortorecção com pixel de 0.5 metro(s) - Datum: 73_Hayford_Gauss_(Geoid)
 Ortofoto(mapa(s)): E11910210

Limite do Projecto de Investimento





SISTEMA DE IDENTIFICAÇÃO PARCELAR
DOCUMENTO ORTOFOTOGRAFICO DE PROJECTO
DE INVESTIMENTO

PORTUGAL



MINISTÉRIO DA AGRICULTURA,
DO MAR, DO AMBIENTE
E DO ORDENAMENTO DO TERRITÓRIO

P3

PINV
2013



N.º CONTRIBUINTE: 506647498

NIFAP: 7453996

DATA EMISSÃO: 2013-12-19

NOME: MUNICIPIO DE ALFÂNDEGA DA FÉ

CONCELHO: 0401 - ALFANDEGA DA FE

FREGUESIA: 08 - PARADA

Nº Polígono: 9277308040108

Nº Projecto: Sementeira

Área(ha): 5.29

3044797250013	0.01	N
3044792158007	0.00	N
3044792159006	0.20	N
3044792159069	0.01	N
3044792159017	0.40	N
3044792158011	1.50	N
3044792159059	0.23	N
3044792158900	0.07	N
3044792158017	0.37	N
3044792159056	0.29	N
3044792158016	0.63	N
3044792159012	1.07	N
3044792159058	0.02	N
3044792158200	0.19	N
3044792159068	0.01	N
3044792159071	0.02	N
3044792159070	0.01	N
3044792158012	0.14	N
3044792158020	0.08	N
3044792159062	0.02	N

N.º CONTRIBUINTE: 506647498

NIFAP: 7453996

DATA EMISSÃO: 2013-12-19

NOME: MUNICIPIO DE ALFÂNDEGA DA FÉ

CONCELHO: 0401 - ALFANDEGA DA FE

FREGUESIA: 03 - CEREJAIS

Nº Polígono: 9277309040103


Nº Projecto: Sementeira

Área(ha): 4.59

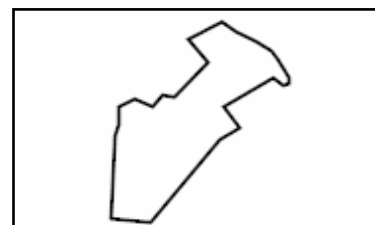
Voo: Ano de 2012 - Escala de voo: 1:10 - Ortorecção com pixel de 0.5 metro(s) - Datum: 73_Hayford_Gauss_Geoid

Ortofotomapa(s): E1190120

Limite do Projecto de Investimento



N.º Parcela	Intersecção (ha)	Do Requerente
3014774881913	0.35	N
3014774881209	0.29	N
3014774881205	3.70	N
3014774882003	0.11	N
3014774881210	0.14	N



N.º CONTRIBUINTE: 506647498

NIFAP: 7453996

DATA EMISSÃO: 2013-12-19

NOME: MUNICIPIO DE ALFÂNDEGA DA FÉ

CONCELHO: 0401 - ALFANDEGA DA FE

FREGUESIA: 05 - FERRADOSA

Nº Polígono: 9277310040105

Nº Projecto: Sementeira+Barreiras


Área(ha): 7.66

Voo: Ano de 2012 - Escala de voo: 1:10 - Ortorecção com pixel de 0.5 metro(s) - Datum: 72_Hayford_Gauss_(Geoid)
 Ortofoto(mapa(s)): E1190140

Limite do Projecto de Investimento



Esc. 1:5000



**IFAP**Instituto de Financiamento
da Agricultura e Pescas, I.P.**SISTEMA DE IDENTIFICAÇÃO PARCELAR
DOCUMENTO ORTOFOTOGRAFICO DE PROJECTO
DE INVESTIMENTO**

PORTUGAL

MINISTÉRIO DA AGRICULTURA,
DO MAR, DO AMBIENTE
E DO ORDENAMENTO DO TERRITÓRIO**P3**PINV
2013

N

N.º CONTRIBUINTE: 506647498

NIFAP: 7453996

DATA EMISSÃO: 2013-12-19

NOME: MUNICIPIO DE ALFÂNDEGA DA FÉ

CONCELHO: 0401 - ALFANDEGA DA FE

FREGUESIA: 05 - FERRADOSA

Nº Polígono: 9277310040105**Nº Projecto: Sementeira+Barreiras****Área(ha): 7.66**

3014761156001	0.32	N
3014763094011	0.01	N
3014761155214	0.57	N
3014761155007	0.05	N
3014761155202	0.30	N
3014761155213	0.14	N
3004765853908	2.84	N
3004765853207	0.01	N
3014763225003	0.06	N
3014761155207	1.01	N
3014761155210	0.90	N
3014761155215	0.19	N
3014761155204	0.21	N
3014761155209	0.00	N
3014761155203	0.73	N
3014761155212	0.33	N

N.º CONTRIBUINTE: 506647498

NIFAP: 7453996

DATA EMISSÃO: 2013-12-19

NOME: MUNICIPIO DE ALFÂNDEGA DA FÉ

CONCELHO: 0401 - ALFANDEGA DA FE

FREGUESIA: 05 - FERRADOSA

Nº Polígono: 9277311040105

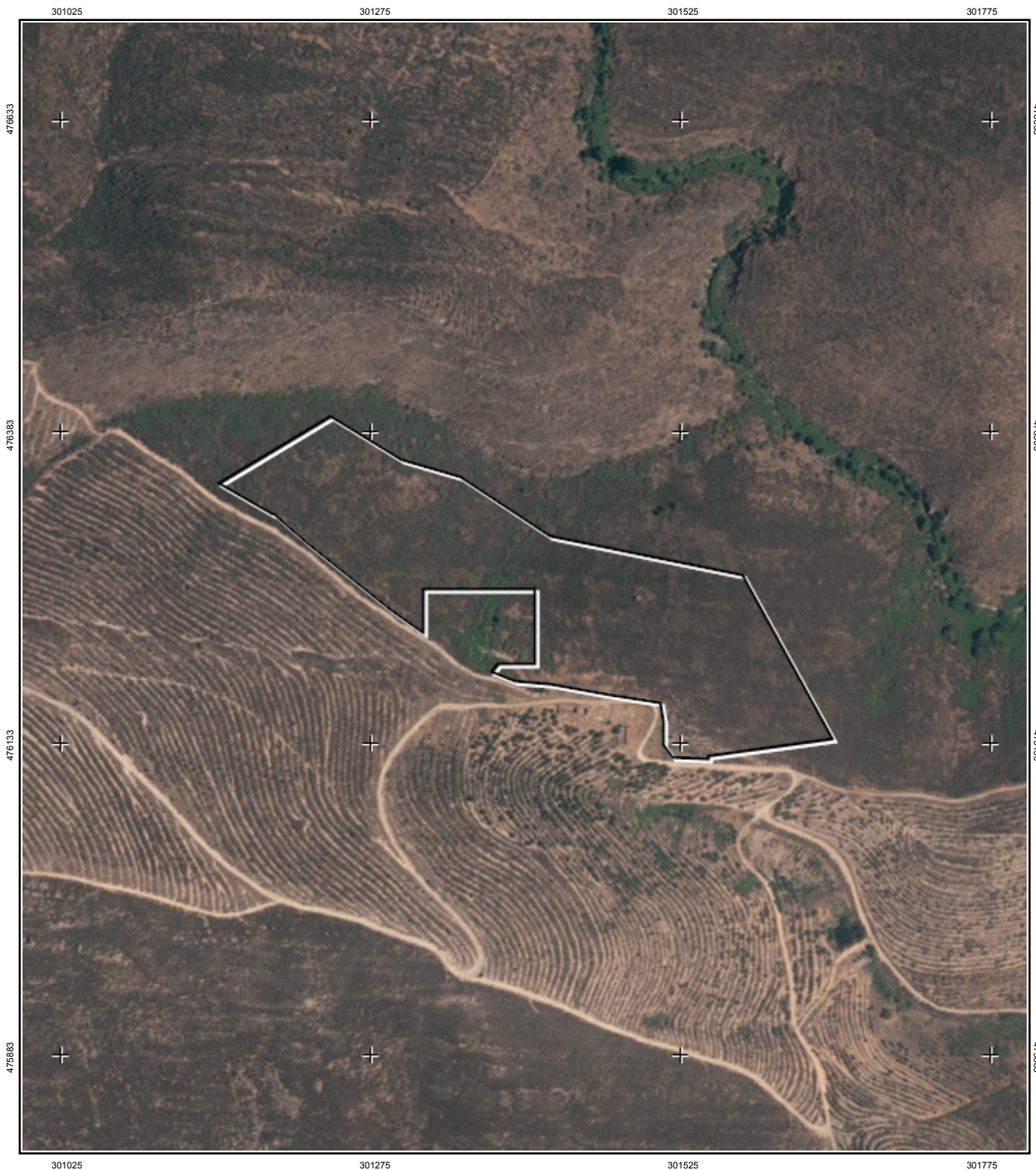
Nº Projecto: Sementeira

Área(ha): 4.87

Voo: Ano de 2012 - Escala de voo: 1:0 - Ortorecção com pixel de 0.5 metro(s) - Datum: 72_Hayford_Gauss_(Geoid)

Ortofotomapa(s): E1190140

Limite do Projecto de Investimento



Esc. 1:5000

500

250

200

150

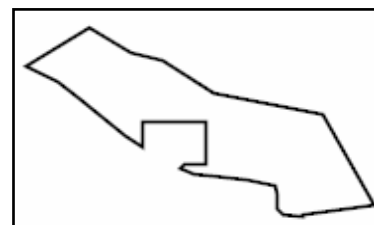
100

50

0

Metro

N.º Parcela	Intersecção (ha)	Do Requerente
3014763225002	4.85	N
3014763225003	0.02	N



N.º CONTRIBUINTE: 506647498

NIFAP: 7453996

DATA EMISSÃO: 2013-12-19

NOME: MUNICIPIO DE ALFÂNDEGA DA FÉ

CONCELHO: 0401 - ALFANDEGA DA FE

FREGUESIA: 03 - CEREJAIS

Nº Polígono: 9277318040103

Nº Projecto: Sementeira

Área(ha): 6.91

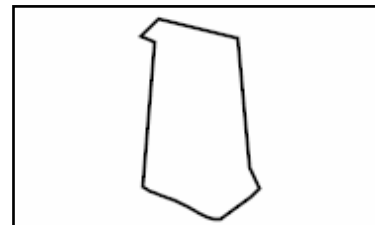
Voç: Ano de 2012 - Escala de voç * 1,0 - Ortorecção com pixel de 0,5 metro(s) - Datum: 72_Hayford_Gauss_(Geot

Ortofotomapa(s): E11900720

Limite do Projecto de Investimento



N.º Parcela	Intersecção (ha)	Do Requerente
3024781408013	0.48	N
3024781407202	4.39	N
3024784162001	2.03	N



N.º CONTRIBUINTE: 506647498

NIFAP: 7453996

DATA EMISSÃO: 2013-12-19

NOME: MUNICIPIO DE ALFÂNDEGA DA FÉ

CONCELHO: 0401 - ALFANDEGA DA FE

FREGUESIA: 08 - PARADA

Nº Polígono: 9277319040108

Nº Projecto: Sementeira+Barreiras

Área(ha): 4.31

Limite do Projecto de Investimento
 Voç: Ano de 2012 - Escala de voç * 1:0 - Ortorecção com pixel de 0.5 metro(s) - Datum_72_Hayford_Gauss_(Geot
 Ortofoto(mapa(s)): E11060430, E11190210



**IFAP**Instituto de Financiamento
da Agricultura e Pescas, I.P.**SISTEMA DE IDENTIFICAÇÃO PARCELAR
DOCUMENTO ORTOFOTOGRAFICO DE PROJECTO
DE INVESTIMENTO****PORTUGAL**MINISTÉRIO DA AGRICULTURA,
DO MAR, DO AMBIENTE
E DO ORDENAMENTO DO TERRITÓRIO**P3**PINV
2013

N.º CONTRIBUINTE: 506647498

NIFAP: 7453996

DATA EMISSÃO: 2013-12-19

NOME: MUNICIPIO DE ALFÂNDEGA DA FÉ

CONCELHO: 0401 - ALFANDEGA DA FE

FREGUESIA: 08 - PARADA

Nº Poligono: 9277319040108**Nº Projecto: Sementeira+Barreiras****Área(ha): 4.31**

3044807801001	0.00	N
3044807801004	0.04	N
3044809233026	0.55	N
3044809233023	0.18	N
3044809233020	0.02	N
3044809233600	0.66	N
3044809233018	0.26	N
3044809233021	0.05	N
3044809233027	0.78	N
3044804922011	0.02	N
3054802390900	0.00	N
3044809234013	0.37	N
3044809233024	0.34	N
3044809233022	0.39	N
3044807801902	0.64	N

N.º CONTRIBUINTE: 506647498

NIFAP: 7453996

DATA EMISSÃO: 2013-12-19

NOME: MUNICIPIO DE ALFÂNDEGA DA FÉ

CONCELHO: 0401 - ALFANDEGA DA FE

FREGUESIA: 08 - PARADA

Nº Polígono: 9277320040108

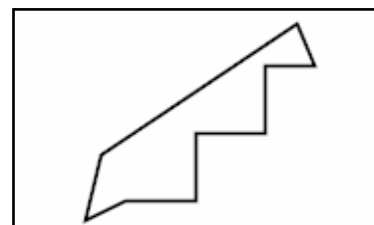
Nº Projecto: Sementeira

Área(ha): 0.26

Limite do Projecto de Investimento
 Voo: Ano de 2012 - Escala de voo: 1:0 - Ortorecção com pixel de 0.5 metro(s) - Datum: 73_Hayford_Gauss_(Geoid)
 Ortofoto(mapa(s)): E1_060430



N.º Parcela	Intersecção (ha)	Do Requerente
3044809233026	0.05	N
3044809233020	0.03	N
3044809233027	0.03	N
3044804922011	0.16	N



N.º CONTRIBUINTE: 506647498

NIFAP: 7453996

DATA EMISSÃO: 2013-12-19

NOME: MUNICIPIO DE ALFÂNDEGA DA FÉ

CONCELHO: 0401 - ALFANDEGA DA FE

FREGUESIA: 03 - CEREJAIS

Nº Poligono: 9277321040103

Nº Projecto: Sementeira

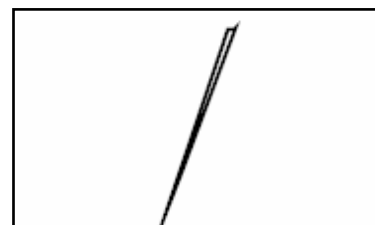
Área(ha): 0.003

Ano de 2012 - Escala de voe * 1,0 - Ortorecção com pixel de 0,5 metro(s) - Datum: 72_Hayford_Gauss_(Geoid)
 Ortofoto(mapa(s)): E1190120, E1190210

Limite do Projecto de Investimento



N.º Parcela	Intersecção (ha)	Do Requerente
3034778399900	0.00	N



N.º CONTRIBUINTE: 506647498

NIFAP: 7453996

DATA EMISSÃO: 2013-12-19

NOME: MUNICIPIO DE ALFÂNDEGA DA FÉ

CONCELHO: 0401 - ALFANDEGA DA FE

FREGUESIA: 03 - CEREJAIS

Nº Poligono: 9277322040103

Nº Projecto: Sementeira

Área(ha): 0.49

Voç: Ano de 2012 - Escala de voç * 1,0 - Ortorecção com pixel de 0,5 metro(s) - Datum_73_Hayfcor_Gauss_(Geoid)
 Ortofoto(mapa(s)): E1190140, E1190120, E1190230, E1190210

Limite do Projecto de Investimento



Esc. 1:2500

250

125

100

75

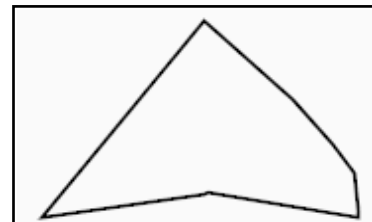
50

25

0

Metro

N.º Parcela	Intersecção (ha)	Do Requerente
3034764679200	0.49	N



N.º CONTRIBUINTE: 506647498

NIFAP: 7453996

DATA EMISSÃO: 2013-12-19

NOME: MUNICIPIO DE ALFÂNDEGA DA FÉ

CONCELHO: 0401 - ALFANDEGA DA FE

FREGUESIA: 08 - PARADA


Nº Polígono: 9277323040108

Nº Projecto: Sementeira

Área(ha): 65.48

Ano de 2012 - Escala de voe * 1,0 - Ortorecção com pixel de 0.5 metro(s) - Datum_72_Hayford_Gauss_(Geot)
 Ortofoto(mapa(s)): E1190140, E1190120, E1190230, E1190210

Limite do Projecto de Investimento



N.º CONTRIBUINTE: 506647498

NIFAP: 7453996

DATA EMISSÃO: 2013-12-19

NOME: MUNICIPIO DE ALFÂNDEGA DA FÉ

CONCELHO: 0401 - ALFANDEGA DA FE

FREGUESIA: 08 - PARADA

Nº Polígono: 9277323040108

Nº Projecto: Sementeira

Área(ha): 65.48

3044784386003	0.65	N
3044784051005	1.43	N
3044784051004	0.41	N
3044784052003	0.51	N
3044784021001	1.30	N
3044784386001	0.18	N
3044772783001	7.90	N
3044784021900	5.01	N
3044775857003	4.22	N
3044776092004	0.93	N
3044775856400	0.24	N
3044772526200	0.02	N
3044770572006	0.68	N
3044784386006	1.37	N
3044794432011	0.00	N
3044790906003	0.74	N
3044784387006	12.31	N
3044784387007	0.04	N
3044784386002	0.25	N
3044784386007	0.03	N
3044784051003	0.14	N
3044784051006	0.99	N
3044784051007	0.05	N
3044770572001	0.17	N
3044784021005	0.20	N
3044784021004	0.96	N
3044784021002	0.54	N
3044784022001	0.09	N
3044776092002	6.22	N
3044770572901	1.66	N
3044770572005	1.26	N
3044770572003	2.04	N
3044770572200	0.38	N
3044784052004	2.89	N
3044790907004	5.07	N
3044772784001	0.77	N
3044790907005	1.17	N
3044770573001	0.08	N
3044784052002	2.51	N
3044794433002	0.08	N

N.º CONTRIBUINTE: 506647498

NIFAP: 7453996

DATA EMISSÃO: 2013-12-19

NOME: MUNICIPIO DE ALFÂNDEGA DA FÉ

CONCELHO: 0401 - ALFANDEGA DA FE

FREGUESIA: 05 - FERRADOSA

Nº Poligono: 9277324040105

Nº Projecto: Sementeira

Área(ha): 0.001


Voo: Ano de 2012 - Escala de voo * 1:0 - Ortorecção com pixel de 0.5 metro(s) - Datum: 72_Hayford_Gauss_(Geoid)

Ortofotomapa(s): E1190140

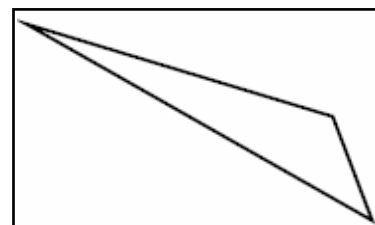
Limite do Projecto de Investimento



Esc. 1:2500



N.º Parcela	Intersecção (ha)	Do Requerente
3004759791901	0.00	N



N.º CONTRIBUINTE: 506647498

NIFAP: 7453996

DATA EMISSÃO: 2013-12-19

NOME: MUNICIPIO DE ALFÂNDEGA DA FÉ

CONCELHO: 0401 - ALFANDEGA DA FE

FREGUESIA: 05 - FERRADOSA

Nº Polígono: 9277325040105

Nº Projecto: Sementeira

Área(ha): 0.003

Voo: Ano de 2012 - Escala de voo: 1:0 - Ortorecção com pixel de 0.5 metro(s) - Datum: 72_Hayford_Gauss_Geoid

Ortofotomapa(s): E1190140

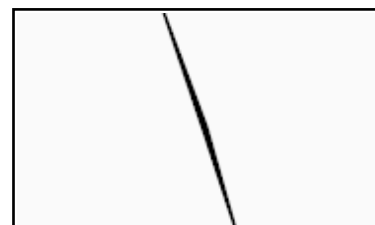
Limite do Projecto de Investimento



Esc. 1:2500

Metro

N.º Parcela	Intersecção (ha)	Do Requerente
3004759791901	0.00	N



N.º CONTRIBUINTE: 506647498

NIFAP: 7453996

DATA EMISSÃO: 2013-12-19

NOME: MUNICIPIO DE ALFÂNDEGA DA FÉ

CONCELHO: 0401 - ALFANDEGA DA FE

FREGUESIA: 05 - FERRADOSA

Nº Polígono: 9277326040105

Nº Projecto: Sementeira

Área(ha): 0.003

Voo: Ano de 2012 - Escala de voo: 1:0 - Ortorecção com pixel de 0.5 metro(s) - Datum: 72_Hayford_Gauss_(Geoid)

Ortofotomapa(s): E1190140

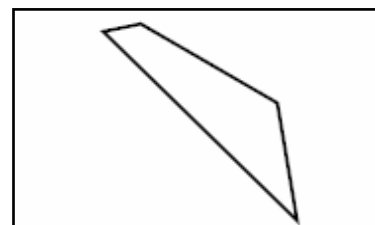
Limite do Projecto de Investimento



Esc. 1:2500



N.º Parcela	Intersecção (ha)	Do Requerente
3004759791901	0.00	N



N.º CONTRIBUINTE: 506647498

NIFAP: 7453996

DATA EMISSÃO: 2013-12-19

NOME: MUNICIPIO DE ALFÂNDEGA DA FÉ

CONCELHO: 0401 - ALFANDEGA DA FE

FREGUESIA: 05 - FERRADOSA

Nº Poligono: 9277327040105


Nº Projecto: Sementeira

Área(ha): 0.004

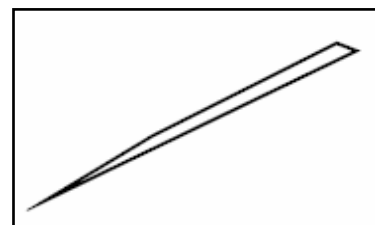
Limite do Projecto de Investimento
 Ano de 2012 - Escala de voo * 1:0 - Ortorecção com pixel de 0.5 metro(s) - Datum_72_Hayford_Gauss_(Geot
 Ortofoto(mapa(s)): E1190130



Esc. 1:2500



N.º Parcela	Intersecção (ha)	Do Requerente
2984764255900	0.00	N



N.º CONTRIBUINTE: 506647498

NIFAP: 7453996

DATA EMISSÃO: 2013-12-19

NOME: MUNICIPIO DE ALFÂNDEGA DA FÉ

CONCELHO: 0401 - ALFANDEGA DA FE

FREGUESIA: 05 - FERRADOSA

Nº Polígono: 9277328040105

Nº Projecto: Sementeira

Área(ha): 0.002

Voo: Ano de 2012 - Escala de voo: 1:0 - Ortorecção com pixel de 0.5 metro(s) - Datum: 73_Hayford_Gauss_(Geoid)

Ortofotomapa(s): E1190140

Limite do Projecto de Investimento



N.º Parcela	Intersecção (ha)	Do Requerente
3004759791901	0.00	N



N.º CONTRIBUINTE: 506647498

NIFAP: 7453996

DATA EMISSÃO: 2013-12-19

NOME: MUNICIPIO DE ALFÂNDEGA DA FÉ

CONCELHO: 0401 - ALFANDEGA DA FE

FREGUESIA: 05 - FERRADOSA

Nº Polígono: 9277329040105

Nº Projecto: Sementeira

Área(ha): 0.01

Voo: Ano de 2012 - Escala de voo: 1:0 - Ortorecção com pixel de 0.5 metro(s) - Datum: 73_Hayford_Gauss_Geoid

Ortofotomapa(s): E1190130

Limite do Projecto de Investimento



Esc. 1:2500

250

125

100

75

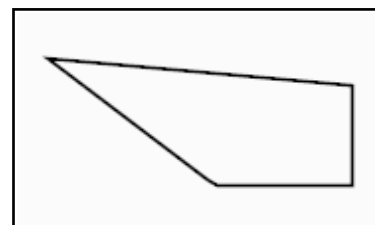
50

25

0

Metro

N.º Parcela	Intersecção (ha)	Do Requerente
2994767747203	0.01	N



N.º CONTRIBUINTE: 506647498

NIFAP: 7453996

DATA EMISSÃO: 2013-12-19

NOME: MUNICIPIO DE ALFÂNDEGA DA FÉ

CONCELHO: 0401 - ALFANDEGA DA FE

FREGUESIA: 05 - FERRADOSA

Nº Polígono: 9277330040105

Nº Projecto: Sementeira

Área(ha): 0.004

Voo: Ano de 2012 - Escala de voo: 1:0 - Ortorecção com pixel de 0.5 metro(s) - Datum: 72_Hayford_Gauss_(Geoid)

Ortofotomapa(s): E1190140

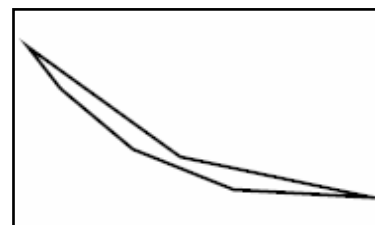
Limite do Projecto de Investimento



Esc. 1:2500



N.º Parcela	Intersecção (ha)	Do Requerente
3004759791901	0.00	N



N.º CONTRIBUINTE: 506647498

NIFAP: 7453996

DATA EMISSÃO: 2013-12-19

NOME: MUNICIPIO DE ALFÂNDEGA DA FÉ

CONCELHO: 0401 - ALFANDEGA DA FE

FREGUESIA: 05 - FERRADOSA

Nº Poligono: 9277331040105

Nº Projecto: Sementeira

Área(ha): 0.001

Voo: Ano de 2012 - Escala de voo: 1:0 - Ortorecção com pixel de 0.5 metro(s) - Datum: 72_Hayford_Gauss_(Geoid)

Ortofotomapa(s): E1190130


Limite do Projecto de Investimento



Esc. 1:2500



N.º Parcela	Intersecção (ha)	Do Requerente
2984764255900	0.00	N



N.º CONTRIBUINTE: 506647498

NIFAP: 7453996

DATA EMISSÃO: 2013-12-19

NOME: MUNICIPIO DE ALFÂNDEGA DA FÉ

CONCELHO: 0401 - ALFANDEGA DA FE

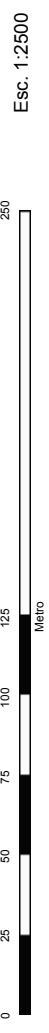
FREGUESIA: 05 - FERRADOSA

Nº Polígono: 9277332040105

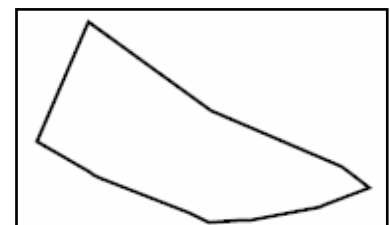
Nº Projecto: Sementeira

Área(ha): 0.68

Limite do Projecto de Investimento
 Ano de 2012 - Escala de voo * 1:0 - Ortorecção com pixel de 0.5 metro(s) - Datum: 72_Hayford_Gauss_(Geoid)
 Ortofoto(mapa(s)): E1190130



N.º Parcela	Intersecção (ha)	Do Requerente
2994760644902	0.13	N
2994760644202	0.11	N
2994760644201	0.26	N
2994760644300	0.18	N



N.º CONTRIBUINTE: 506647498

NIFAP: 7453996

DATA EMISSÃO: 2013-12-19

NOME: MUNICIPIO DE ALFÂNDEGA DA FÉ

CONCELHO: 0401 - ALFANDEGA DA FE

FREGUESIA: 05 - FERRADOSA

Nº Polígono: 9277333040105

Nº Projecto: Sementeira

Área(ha): 0.62

Limite do Projecto de Investimento
 Voo: Ano de 2012 - Escala de voo: 1:0 - Ortocorreção com pixel de 0.5 metro(s) - Datum: 72_Hayford_Gauss_(Geoid)
 Ortofoto(mapa(s)): E1190140, E1190130



Esc. 1:2500

250

125

100

75

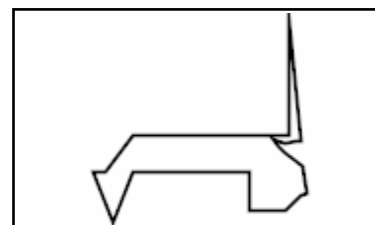
50

25

0

Metro

N.º Parcela	Intersecção (ha)	Do Requerente
3004759791901	0.03	N
2994767747013	0.19	N
2994767747011	0.17	N
2994769167202	0.03	N
2994767747203	0.20	N



N.º CONTRIBUINTE: 506647498

NIFAP: 7453996

DATA EMISSÃO: 2013-12-19

NOME: MUNICIPIO DE ALFÂNDEGA DA FÉ

CONCELHO: 0409 - TORRE DE MONCORVO

FREGUESIA: 07 - FELGAR

Nº Polígono: 9277334040907


Nº Projecto: Sementeira

Área(ha): 0.02

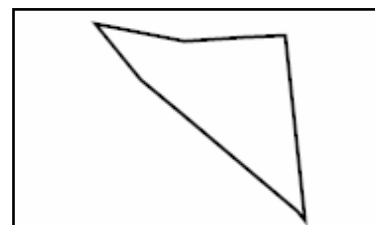
Limite do Projecto de Investimento
 Ano de 2012 - Escala de voe * 1:0 - Ortorecção com pixel de 0.5 metro(s) - Datum: 73_Hayford_Gauss_(Geot
 Ortofoto(mapa(s): E1190140, E1190130



Esc. 1:2500



N.º Parcela	Intersecção (ha)	Do Requerente
2994769102001	0.02	N



N.º CONTRIBUINTE: 506647498

NIFAP: 7453996

DATA EMISSÃO: 2013-12-19

NOME: MUNICIPIO DE ALFÂNDEGA DA FÉ

CONCELHO: 0409 - TORRE DE MONCORVO

FREGUESIA: 07 - FELGAR

Nº Polígono: 9277335040907

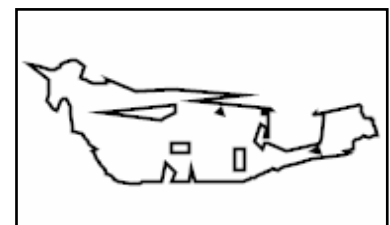
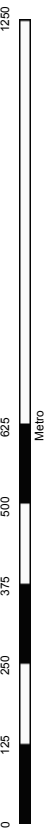
Nº Projecto: Sementeira

Área(ha): 54.68

Limite do Projecto de Investimento
 Voç: Ano de 2012 - Escala de voç * 1,0 - Ortorecção com pixel de 0,5 metro(s) - Datum_73_Hayford_Gauss_(Geot
 Ortofoto(mapa(s)): E1190140, E1190130



Esc. 1:12500



N.º CONTRIBUINTE: 506647498

NIFAP: 7453996

DATA EMISSÃO: 2013-12-19

NOME: MUNICIPIO DE ALFÂNDEGA DA FÉ

CONCELHO: 0409 - TORRE DE MONCORVO

FREGUESIA: 07 - FELGAR

Nº Polígono: 9277335040907

Nº Projecto: Sementeira

Área(ha): 54.68

2994768210205	0.26	N
2984768012001	13.61	N
3004754280003	0.08	N
2994760612006	0.85	N
2984756398001	0.19	N
2984768011001	0.76	N
2994760612004	0.08	N
2994760612202	0.01	N
2984767630202	0.11	N
2984767630200	0.00	N
2984761917900	1.03	N
2984764516004	0.12	N
2984767630201	2.01	N
2984768011002	0.38	N
2984759566006	0.10	N
2984759565005	0.02	N
3004752490004	3.44	N
3004752489200	0.42	N
3004752489002	0.18	N
2994769101202	0.31	N
2994768210200	0.12	N
2994768210203	0.03	N
2994769101204	0.30	N
3004752489201	0.73	N
3004752490002	0.15	N
2994756661004	0.06	N
3004752490001	0.06	N
3004752489003	0.02	N
2994769101205	0.20	N
2994769101206	0.29	N
2994768210204	0.29	N
2994760612008	0.19	N
2994758481001	0.01	N
2994756660001	0.17	N
2994754569006	0.93	N
2994755499004	0.17	N
2994760613002	5.73	N
2994764215001	15.23	N
2994760612203	0.03	N
2994769102001	0.02	N
3004752490003	0.09	N
2994768211001	5.13	N
2994755499200	0.40	N
2994768210206	0.36	N

N.º CONTRIBUINTE: 506647498

NIFAP: 7453996

DATA EMISSÃO: 2013-12-19

NOME: MUNICIPIO DE ALFÂNDEGA DA FÉ

CONCELHO: 0401 - ALFANDEGA DA FE

FREGUESIA: 05 - FERRADOSA

Nº Polígono: 9277336040105

Nº Projecto: Sementeira

Área(ha): 12.69

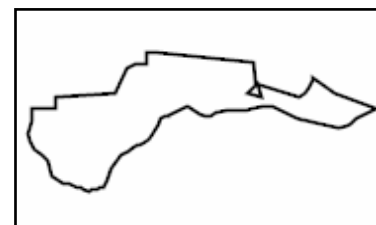
Ano de 2012 - Escala de voe * 1:0 - Ortorecção com pixel de 0.5 metro(s) - Datum: 73_Hayford_Gauss_(Geoid)
 Ortofoto(mapa(s)): E1190130

Limite do Projecto de Investimento



N.º Parcela	Intersecção (ha)	Do Requerente
2984764255003	1.72	N
2984764255007	0.22	N
2984764256003	0.21	N
2984764255900	5.65	N
2984764255207	0.29	N
2984764255201	1.05	N
2984764255200	0.32	N

N.º Parcela	Intersecção (ha)	Do Requerente
2974766875206	0.20	N
2984764255300	0.97	N
2984764255202	0.13	N
2974765557004	0.10	N
2984764255006	1.84	N





SISTEMA DE IDENTIFICAÇÃO PARCELAR
DOCUMENTO ORTOFOTOGRAFICO DE PROJECTO
DE INVESTIMENTO



P3
PINV
2013



PORTUGAL

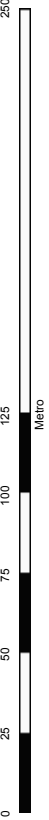
N.º CONTRIBUINTE: 506647498 NIFAP: 7453996 DATA EMISSÃO: 2013-12-19
 NOME: MUNICIPIO DE ALFÂNDEGA DA FÉ
 CONCELHO: 0409 - TORRE DE MONCORVO FREGUESIA: 07 - FELGAR

Nº Polígono: 9277337040907 Nº Projecto: Sementeira Área(ha): 0.001



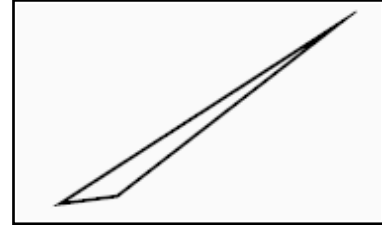
Ano de 2012 - Escala de voo * 1,0 - Ortorecção com pixel de 0,5 metro(s) - Datum: 72_Hayford_Gauss_(Geoid)
 Ortofoto(mapa(s)): E1190130

Esc. 1:2500



298446 298571 298696 298821 476236 476361 476486 476611 476736 476861 476986

N.º Parcela	Intersecção (ha)	Do Requerente
2984767630201	0.00	N



N.º CONTRIBUINTE: 506647498 NIFAP: 7453996 DATA EMISSÃO: 2013-12-19
NOME: MUNICIPIO DE ALFÂNDEGA DA FÉ
CONCELHO: 0409 - TORRE DE MONCORVO FREGUESIA: 07 - FELGAR

Nº Polígono: 9277338040907

Nº Projecto: Sementeira

Área(ha): 0.001

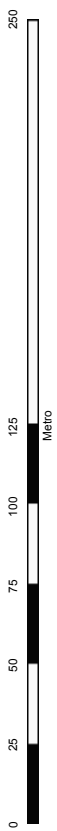
Voç: Ano de 2012 - Escala de voç * 1:0 - Ortocorreção com pixel de 0.5 metro(s) - Datum: 72_Hayford_Gauss_(Geoid)

Ortofotomapa(s): E1190130

Limite do Projecto de Investimento

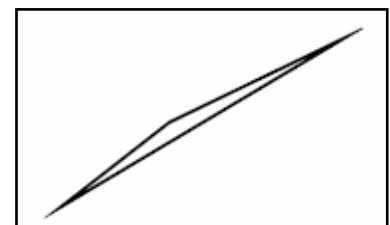


Esc. 1:2500



298478 298603 298728 298853 476259 476384 476509 476634 476763

N.º Parcela	Intersecção (ha)	Do Requerente
2984767630201	0.00	N



N.º CONTRIBUINTE: 506647498

NIFAP: 7453996

DATA EMISSÃO: 2013-12-19

NOME: MUNICIPIO DE ALFÂNDEGA DA FÉ

CONCELHO: 0409 - TORRE DE MONCORVO

FREGUESIA: 07 - FELGAR

Nº Polígono: 9277339040907


Nº Projecto: Sementeira

Área(ha): 21.98

Limite do Projecto de Investimento
 Voç: Ano de 2012 - Escala de voç * 1,0 - Ortorecção com pixel de 0,5 metro(s) - Datum: 73_Hayford_Gauss_(Geoid)
 Ortofoto(mapa(s)): E1190130



Esc. 1:10000



N.º CONTRIBUINTE: 506647498

NIFAP: 7453996

DATA EMISSÃO: 2013-12-19

NOME: MUNICIPIO DE ALFÂNDEGA DA FÉ

CONCELHO: 0409 - TORRE DE MONCORVO

FREGUESIA: 07 - FELGAR

Nº Polígono: 9277339040907

Nº Projecto: Sementeira

Área(ha): 21.98

2974767212914	0.18	N
2984768012001	0.64	N
2984761917400	0.15	N
2984764517001	0.16	N
2984764516700	0.38	N
2984761918003	0.18	N
2984761917900	6.49	N
2984761917200	0.43	N
2984761917201	0.12	N
2984764516004	2.67	N
2984767630201	0.04	N
2984756398001	0.03	N
2974759582900	0.05	N
2974767212800	0.75	N
2974767212213	0.92	N
2984761917005	0.89	N
2974767212214	0.40	N
2974767212207	0.89	N
2974767212205	0.91	N
2974767212206	1.56	N
2974767212001	0.24	N
2974767212006	1.79	N
2984764517002	0.23	N
2974767212900	1.75	N
2974767212210	0.00	N
2974767212500	0.06	N
2974767212204	0.09	N

N.º CONTRIBUINTE: 506647498

NIFAP: 7453996

DATA EMISSÃO: 2013-12-19

NOME: MUNICIPIO DE ALFÂNDEGA DA FÉ

CONCELHO: 0401 - ALFANDEGA DA FE

FREGUESIA: 03 - CEREJAIS

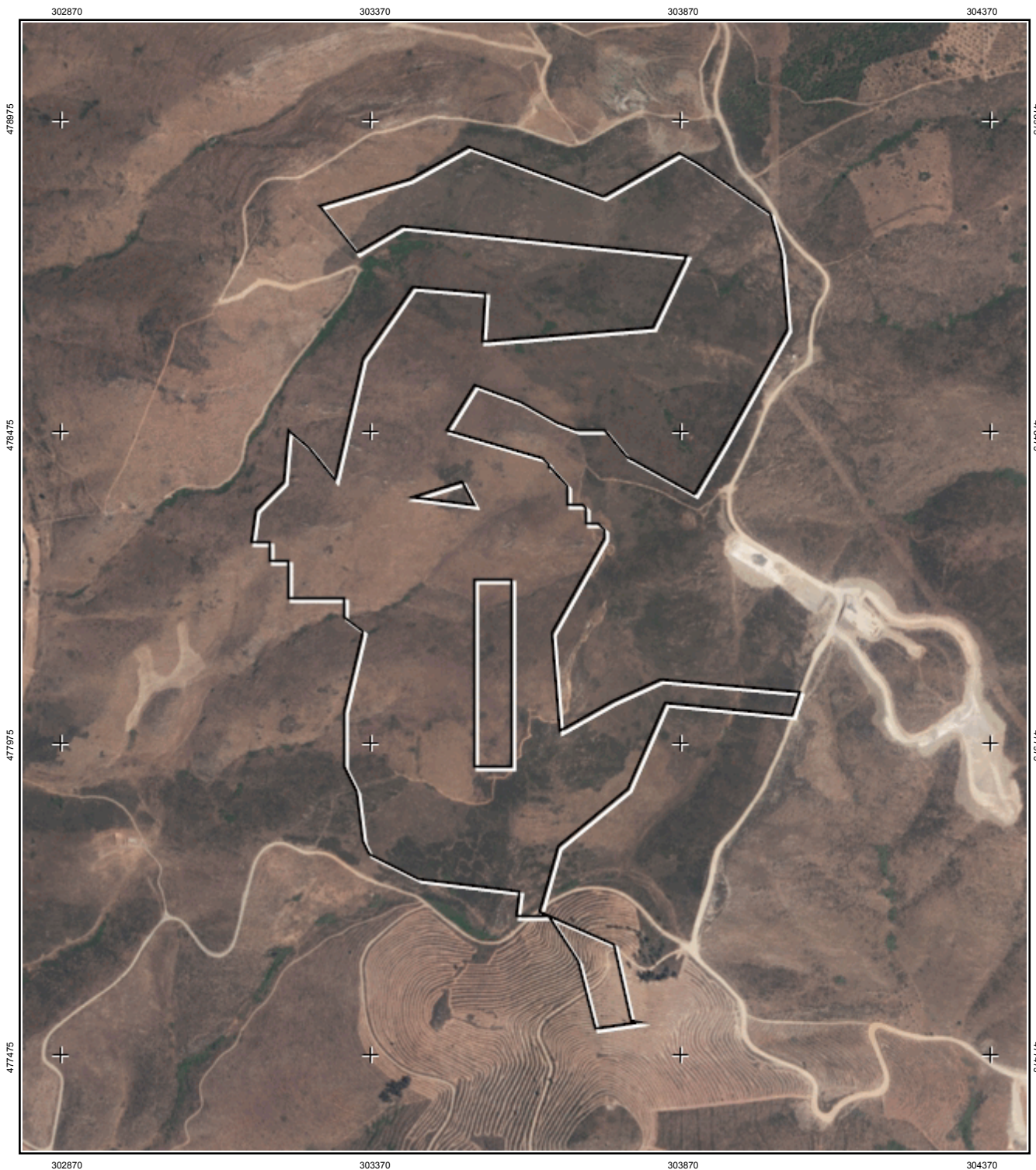
Nº Polígono: 9277340040103

Nº Projecto: Sementeira

Área(ha): 51.11

Ano de 2012 - Escala de voe * 1,0 - Ortorecção com pixel de 0.5 metros - Datum_72_Hayford_Gauss_(Geot
 Ortoimagens): E1190140, E1190120, E1190230, E1190210

Limite do Projecto de Investimento



Esc. 1:10000

1000

500

400


300

200

100

0

Metro





SISTEMA DE IDENTIFICAÇÃO PARCELAR
DOCUMENTO ORTOFOTOGRAFICO DE PROJECTO
DE INVESTIMENTO

PORTUGAL



MINISTÉRIO DA AGRICULTURA,
DO MAR, DO AMBIENTE
E DO ORDENAMENTO DO TERRITÓRIO

P3

PINV
2013

N

N.º CONTRIBUINTE: 506647498

NIFAP: 7453996

DATA EMISSÃO: 2013-12-19

NOME: MUNICIPIO DE ALFÂNDEGA DA FÉ

CONCELHO: 0401 - ALFANDEGA DA FE

FREGUESIA: 03 - CEREJAIS

Nº Poligono: 9277340040103

Nº Projecto: Sementeira

Área(ha): 51.11

3034783685001	3.19	N
3034787458002	5.37	N
3034764679200	1.05	N
3034778399007	0.78	N
3034778399005	4.71	N
3034781926004	2.83	N
3034773998004	2.46	N
3034783685002	3.94	N
3034773998005	1.70	N
3034781926002	1.31	N
3034787458004	4.47	N
3034773998001	0.36	N
3034773998900	1.57	N
3034778399900	0.02	N
3034787458001	2.13	N
3034773998003	7.66	N
3034781926001	5.54	N
3034781926003	0.29	N
3034773998002	0.85	N
3034787458003	0.85	N

N.º CONTRIBUINTE: 506647498

NIFAP: 7453996

DATA EMISSÃO: 2013-12-19

NOME: MUNICIPIO DE ALFÂNDEGA DA FÉ

CONCELHO: 0401 - ALFANDEGA DA FE

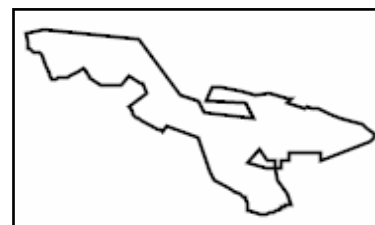
FREGUESIA: 05 - FERRADOSA

Nº Polígono: 9277341040105

Nº Projecto: Sementeira

Área(ha): 29.78

Limite do Projecto de Investimento
 Voo: Ano de 2012 - Escala de voo: 1:0 - Ortorecção com pixel de 0.5 metro(s) - Datum: 73_Hayford_Gauss_(Geoid)
 Ortofoto(mapa(s)): E1190140





SISTEMA DE IDENTIFICAÇÃO PARCELAR
DOCUMENTO ORTOFOTOGRAFICO DE PROJECTO
DE INVESTIMENTO
PORTUGAL



P3
PINV
2013



N.º CONTRIBUINTE: 506647498 NIFAP: 7453996 DATA EMISSÃO: 2013-12-19
NOME: MUNICIPIO DE ALFÂNDEGA DA FÉ
CONCELHO: 0401 - ALFANDEGA DA FE FREGUESIA: 05 - FERRADOSA

Nº Polígono: 9277341040105

Nº Projecto: Sementeira

Área(ha): 29.78

3004759791202	0.28	N
3004759791201	1.11	N
3004759791204	0.25	N
3004764317003	0.10	N
3004764317204	0.79	N
3004764317208	0.34	N
3004759791203	0.59	N
3004759791200	0.16	N
3004759791205	0.43	N
3004759791003	0.31	N
3014756667002	4.34	N
3004764317206	0.68	N
3004759791901	4.91	N
3004764317201	0.61	N
3004764317205	0.81	N
3004764317910	0.02	N
3004759791207	0.82	N
3004759791910	0.10	N
3004759791004	10.96	N
3004759791500	0.76	N
3004764317207	0.02	N
3004764317202	1.35	N
3004764317001	0.01	N

N.º CONTRIBUINTE: 506647498

NIFAP: 7453996

DATA EMISSÃO: 2013-12-19

NOME: MUNICIPIO DE ALFÂNDEGA DA FÉ

CONCELHO: 0409 - TORRE DE MONCORVO

FREGUESIA: 07 - FELGAR

Nº Polígono: 9277342040907

Nº Projecto: Sementeira

Área(ha): 0.02


Voo: Ano de 2012 - Escala de voo: 1:0 - Ortorecção com pixel de 0.5 metro(s) - Datum: 72_Hayford_Gauss_(Geoid)

Ortofotomapa(s): E1190140

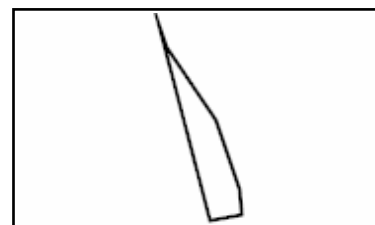
Limite do Projecto de Investimento



Esc. 1:2500



N.º Parcela	Intersecção (ha)	Do Requerente
3004752490004	0.02	N



N.º CONTRIBUINTE: 506647498

NIFAP: 7453996

DATA EMISSÃO: 2013-12-19

NOME: MUNICIPIO DE ALFÂNDEGA DA FÉ

CONCELHO: 0409 - TORRE DE MONCORVO

FREGUESIA: 07 - FELGAR

Nº Polígono: 9277343040907

Nº Projecto: Sementeira

Área(ha): 0.59

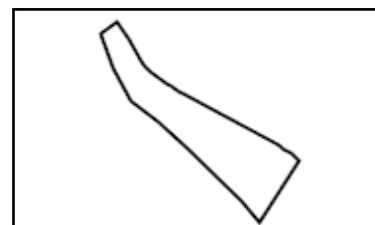
Voo: Ano de 2012 - Escala de voo * 1:0 - Ortorecção com pixel de 0.5 metro(s) - Datum: 73_Hayford_Gauss_(Geoid)

Ortofotomapa(s): E1190140

Limite do Projecto de Investimento



N.º Parcela	Intersecção (ha)	Do Requerente
3004756269004	0.10	N
3004756269005	0.18	N
3004758267201	0.31	N



N.º CONTRIBUINTE: 506647498

NIFAP: 7453996

DATA EMISSÃO: 2013-12-19

NOME: MUNICIPIO DE ALFÂNDEGA DA FÉ

CONCELHO: 0409 - TORRE DE MONCORVO

FREGUESIA: 07 - FELGAR

Nº Polígono: 9277344040907

Nº Projecto: Sementeira

Área(ha): 0.29

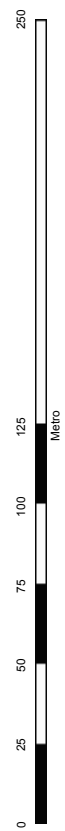
Voo: Ano de 2012 - Escala de voo: 1:10 - Ortorecção com pixel de 0.5 metro(s) - Datum: 73_Hayford_Gauss_(Geoid)

Ortofotomapa(s): E1190140


Limite do Projecto de Investimento



Esc. 1:2500



N.º Parcela	Intersecção (ha)	Do Requerente
3004752490004	0.29	N



N.º CONTRIBUINTE: 506647498

NIFAP: 7453996

DATA EMISSÃO: 2013-12-19

NOME: MUNICIPIO DE ALFÂNDEGA DA FÉ

CONCELHO: 0409 - TORRE DE MONCORVO

FREGUESIA: 07 - FELGAR

Nº Polígono: 9277345040907

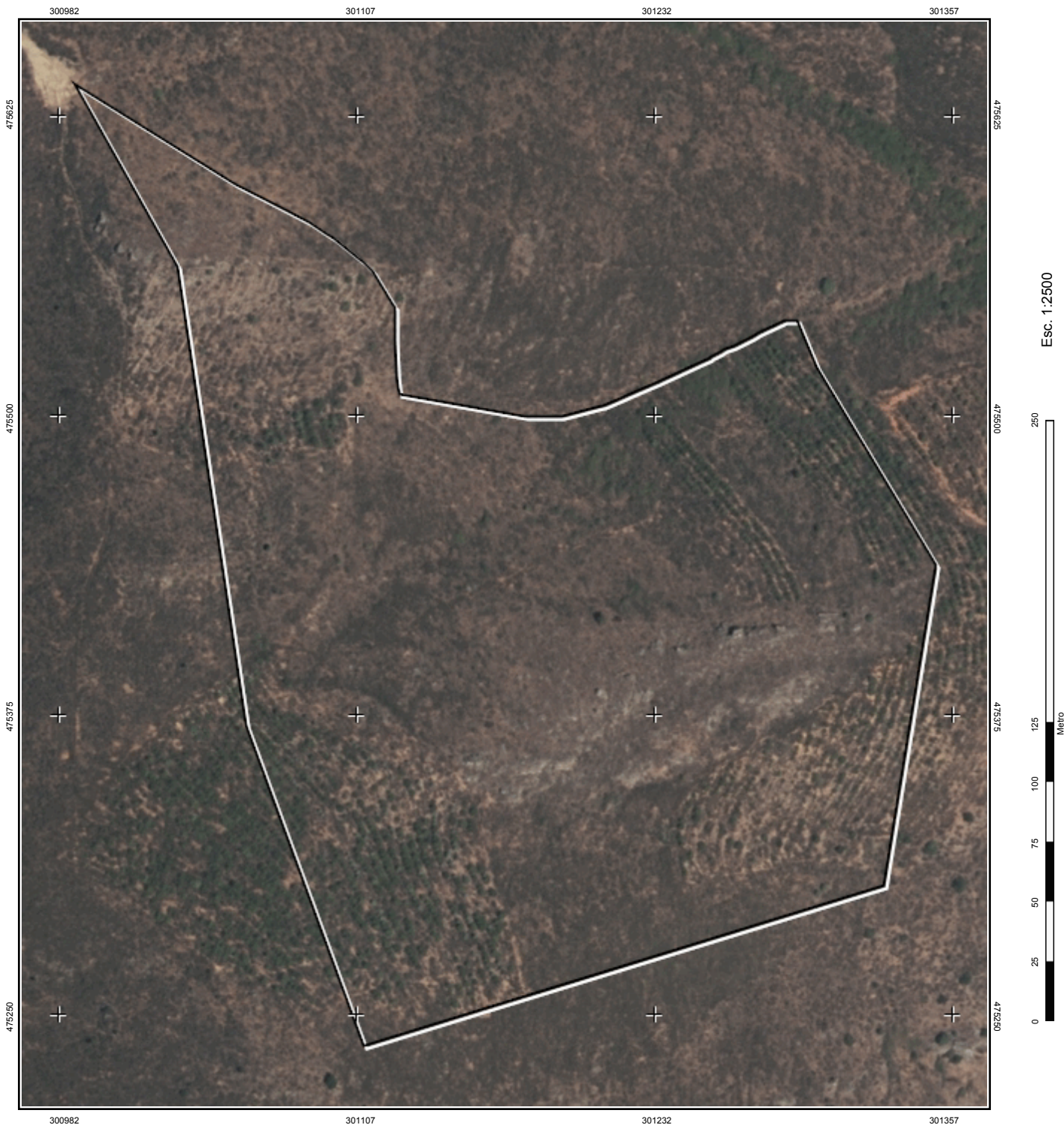
Nº Projecto: Sementeira

Área(ha): 7.36

Voo: Ano de 2012 - Escala de voo: 1:10 - Ortorecção com pixel de 0.5 metro(s) - Datum: 72_Hayford_Gauss_(Geoid)

Ortofotomapa(s): E1190140

Limite do Projecto de Investimento



Esc. 1:2500

250

125

75

50

25

0

Metro

N.º Parcela	Intersecção (ha)	Do Requerente
3004759225201	0.85	N
3014752833205	0.25	N
3014752833903	4.52	N
3004759225200	0.07	N
3014752833200	0.58	N
3014752833201	0.40	N
3014752833203	0.23	N

N.º Parcela	Intersecção (ha)	Do Requerente
3014752834002	0.01	N
3014752833202	0.14	N
3004758268001	0.30	N

