








	
ESCALA DE CORES	
	> 0.0 dB (A)
	> 5.0 dB (A)
	> 10.0 dB(A)
METODOS DE CÁLCULO	
NMPB96 e XP S 31-133 NP 4361-2 (ISO 9613)	
LEGENDA	
	Edifícios
	Rodovias
	Indústrias
	Curvas de Nível
	Limite do Concelho
ELABORADO POR	
 Laboratório de Acústica e Vibração, Lda.	
CLIENTE	
Associação de Municípios da Terra Quente Transmontana	
REQUERENTE	
Município de Alfândega da Fé	
TÍTULO	
Mapa de Conflito do Concelho de Alfândega da Fé Ln Território considerado Zona Sensível	
CARTA	
Anexo IV - Carta 2.1	
ESCALA	ALTURA DE CÁLCULO
1:25 000	4 m
DATA	REFERÊNCIA
Agosto 2008	07_425_MRP/M01